ŁĄCZY ARKUSZ 8

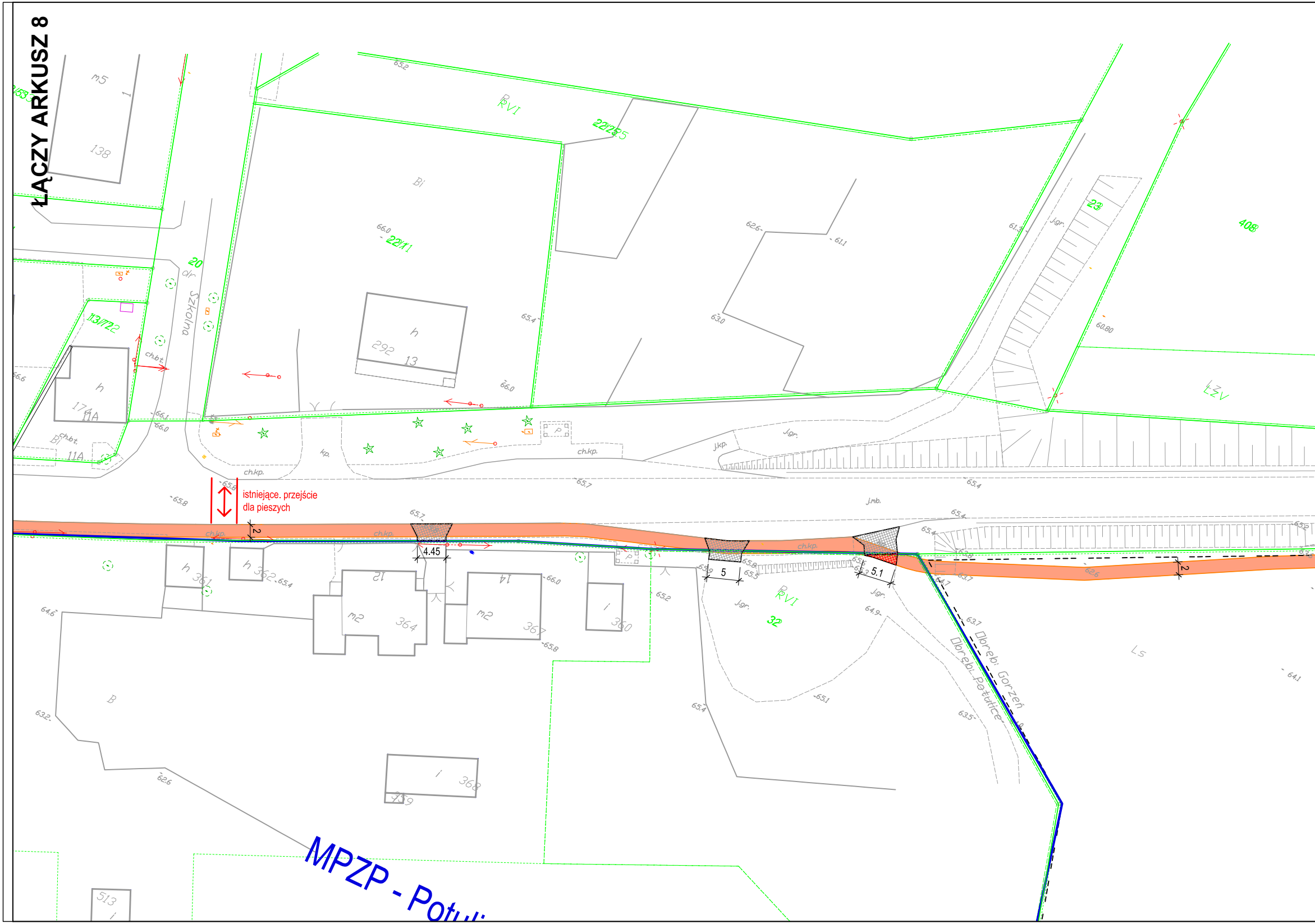
istniejące. przejście dla pieszych
4.45
5
5.1
2
2
Szkolna
Obręb: Gorzeń
Obręb: Potuliice
MPZP - Potu
22/11
22/25
20
113/722
23
408
32
RVI
RVI
LZV
Ls
Bi
B
ch.kp.
ch.bt.
kp.
j.gr.
j.kp.
j.mb.
364
367
360
361
362
368
292
13
12
14
174
11A
138
513
m5
m2
h
p
65.2
66.0
65.4
62.6
61.1
63.0
61.3
60.80
65.8
65.7
65.4
64.6
63.2
62.6
65.1
64.9
63.7
63.5
64.1
66.1
66.0
65.2
65.8

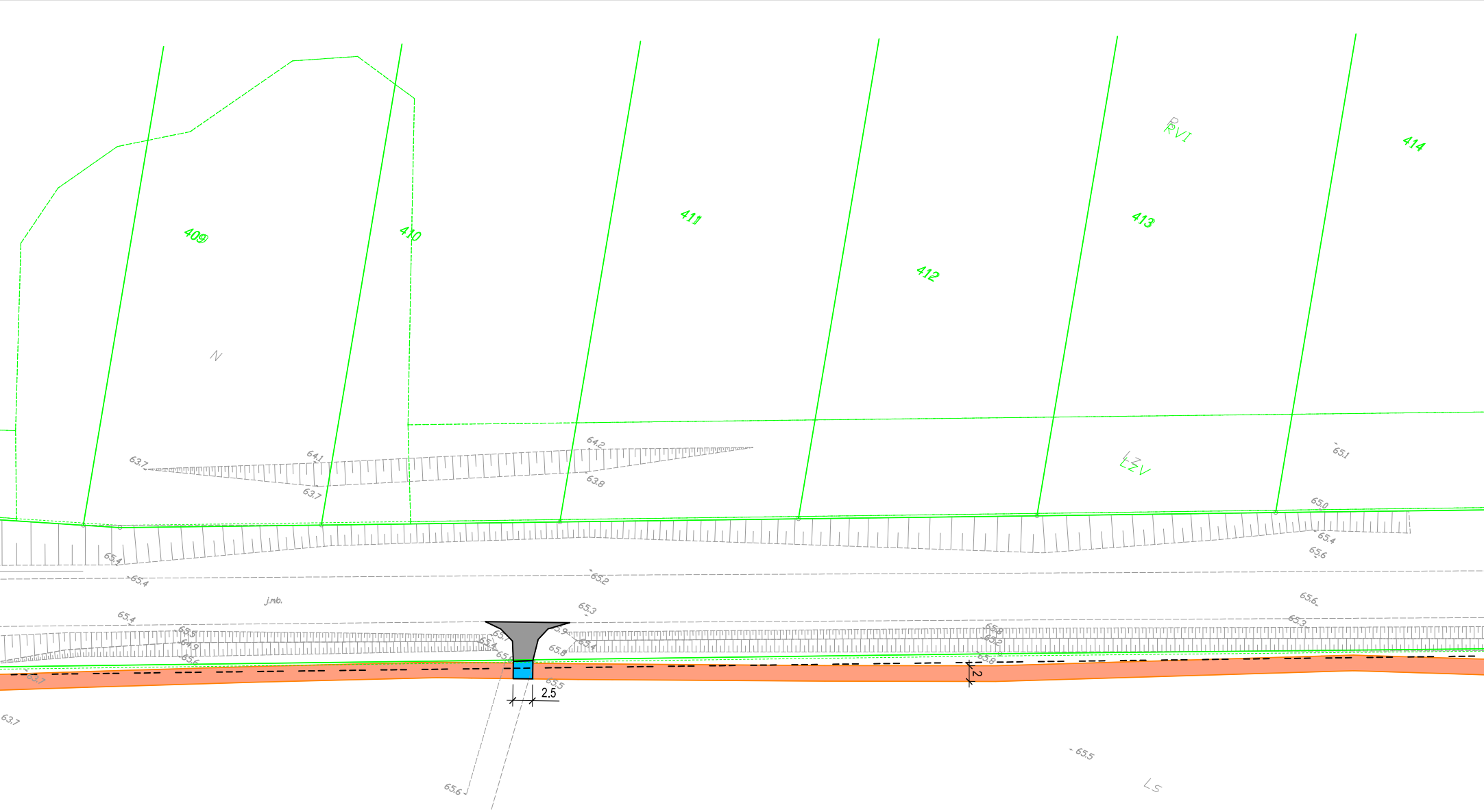
409
410
411
412
413
414
RVI
N
LZV
Ls
j.mb.
63.7
64.1
64.2
63.7
63.8
65.1
65.0
65.4
65.6
65.4
65.4
65.2
65.3
65.4
65.5
64.9
65.6
65.6
65.3
65.8
65.8
65.5
63.7
65.6
65.5
2.5
2

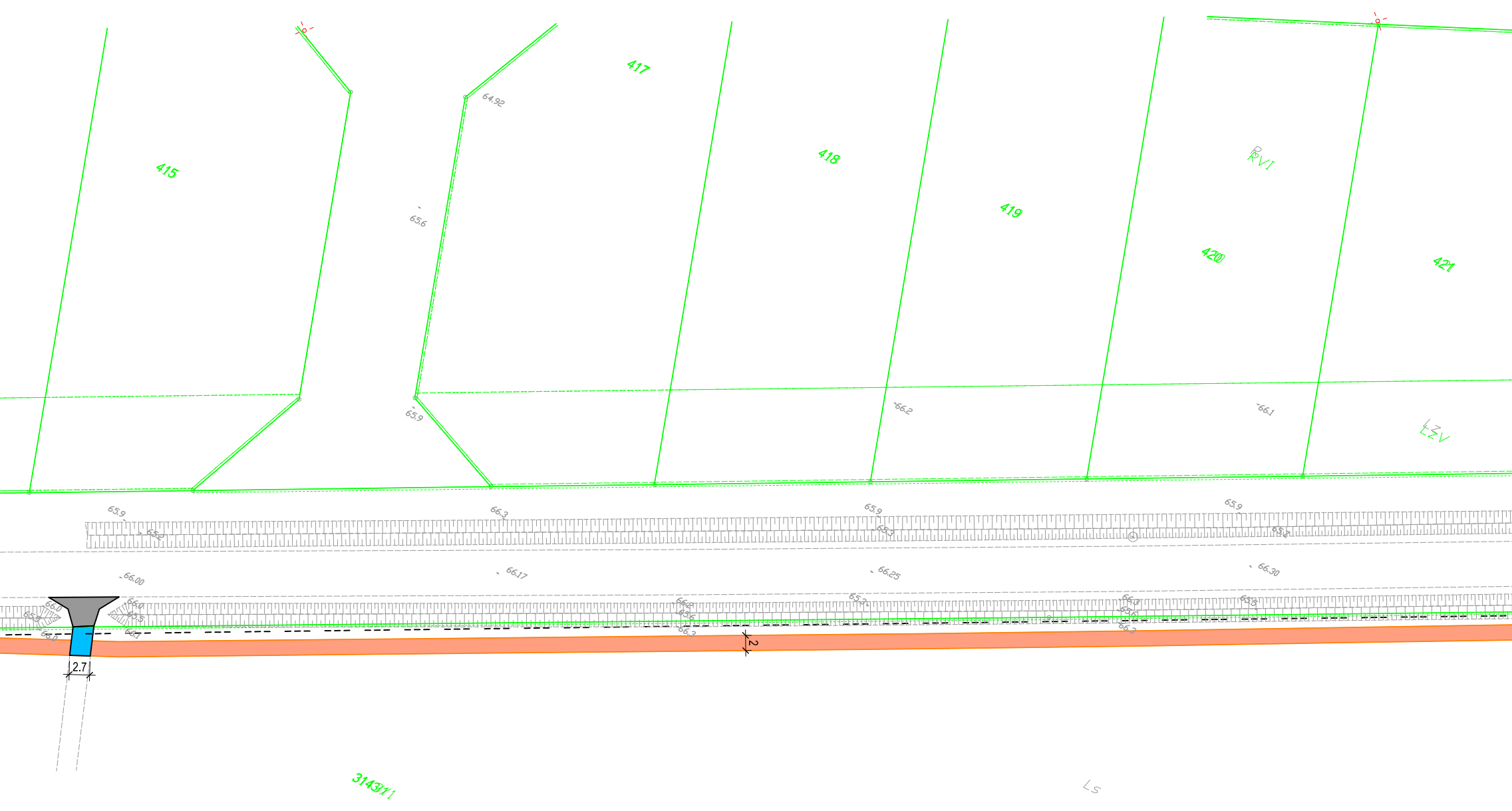
415
417
418
419
420
421
RVI
LzV
64,92
65,6
65,9
66,2
66,1
65,9
65,2
66,3
65,9
65,3
65,9
65,7
66,00
66,17
66,25
66,30
66,0
65,3
66,0
66,0
65,5
66,1
66,2
65,6
66,3
65,3
66,3
65,6
66,3
65,5
2.7
2
3143/11
Ls

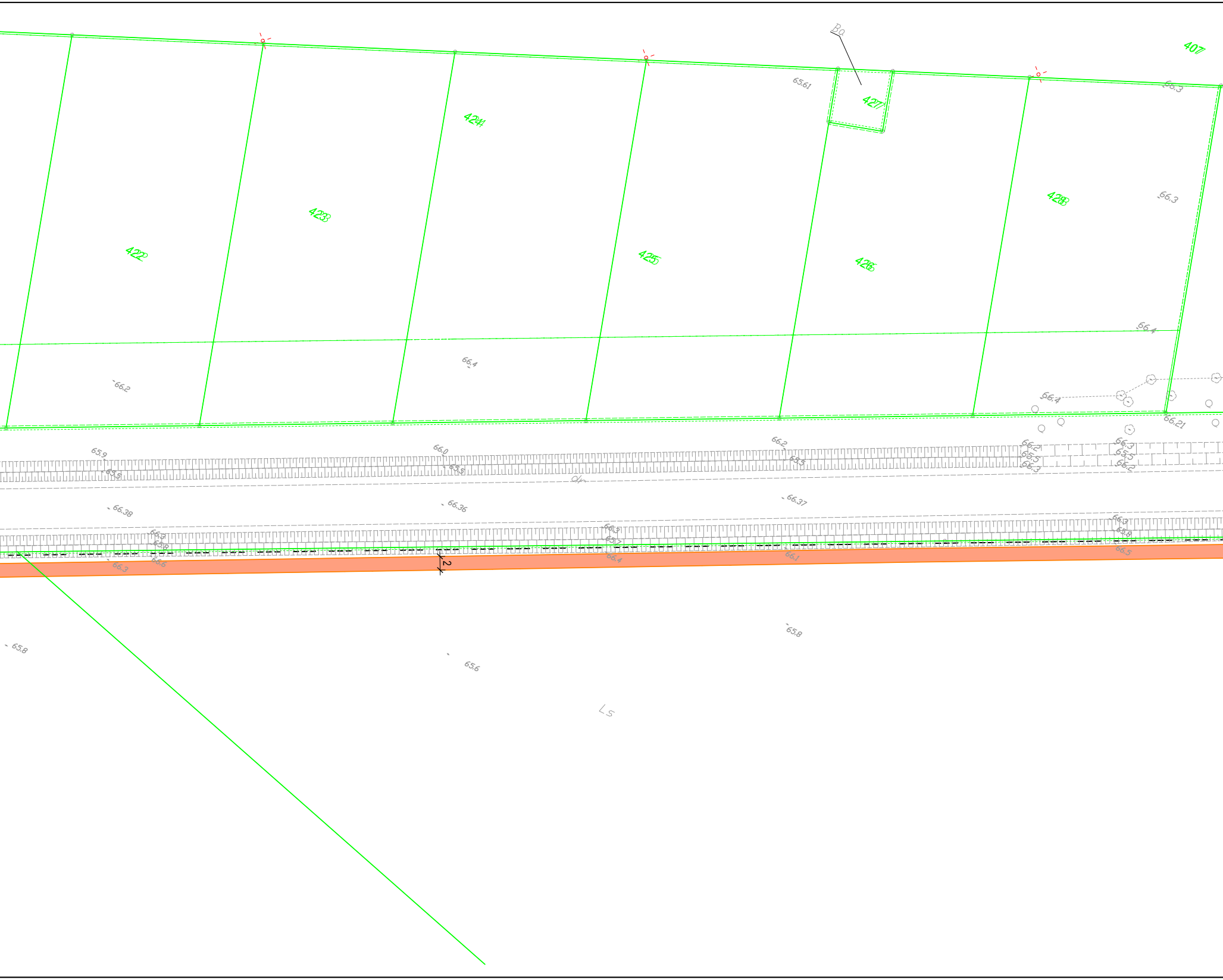
407
422
423
424
425
426
427
428
Bq
65.61
66.3
66.3
66.4
66.4
66.2
66.4
66.21
65.9
65.5
66.0
65.5
66.2
65.5
66.2
65.5
66.3
66.3
65.5
66.2
dr
66.38
66.36
66.37
65.5
65.8
65.6
66.3
66.3
65.7
66.4
66.1
66.3
65.8
66.5
2
65.8
65.6
65.8
Ls

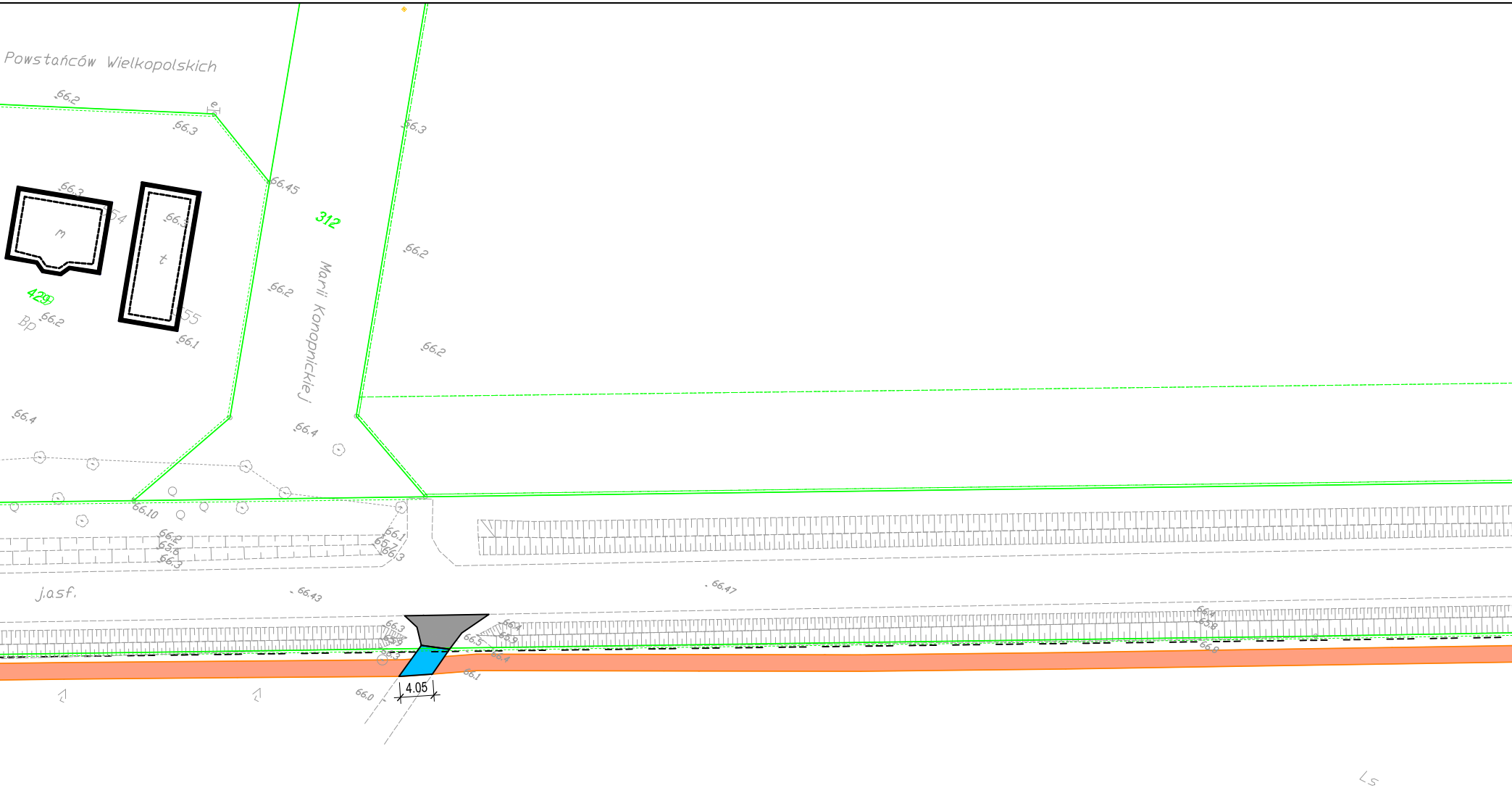
Powstańców Wielkopolskich
Marii Konopnickiej
312
429
m
t
Bp
j.asf.
Ls
4.05
66.2
66.3
66.45
66.3
66.2
66.2
66.2
66.4
66.4
66.10
66.43
66.47
66.1
66.0
66.1


B
RVI
24/5
24/55
LZ
LZV
Obręb: Potulice
Obręb: Gorzeń
j.mb.
66,4
65,8
66,6
66,3
65,7
66,0
66,4
65,8
66,6
66,5
65,9
66,5
2
Ls
3101

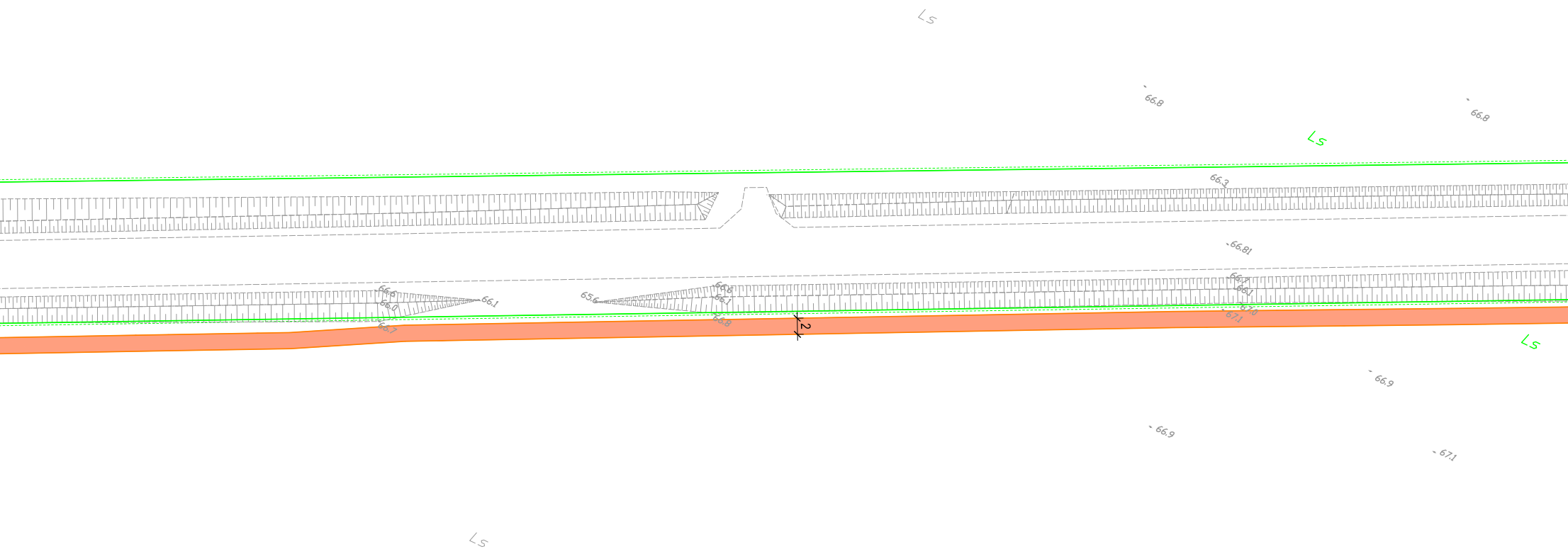
Ls
66.8
66.8
Ls
66.3
66.81
66.6
66.0
66.1
65.6
66.8
66.1
66.7
66.1
67.0
67.1
66.7
66.8
2
Ls
66.9
66.9
67.1
Ls

ARKUSZ 9

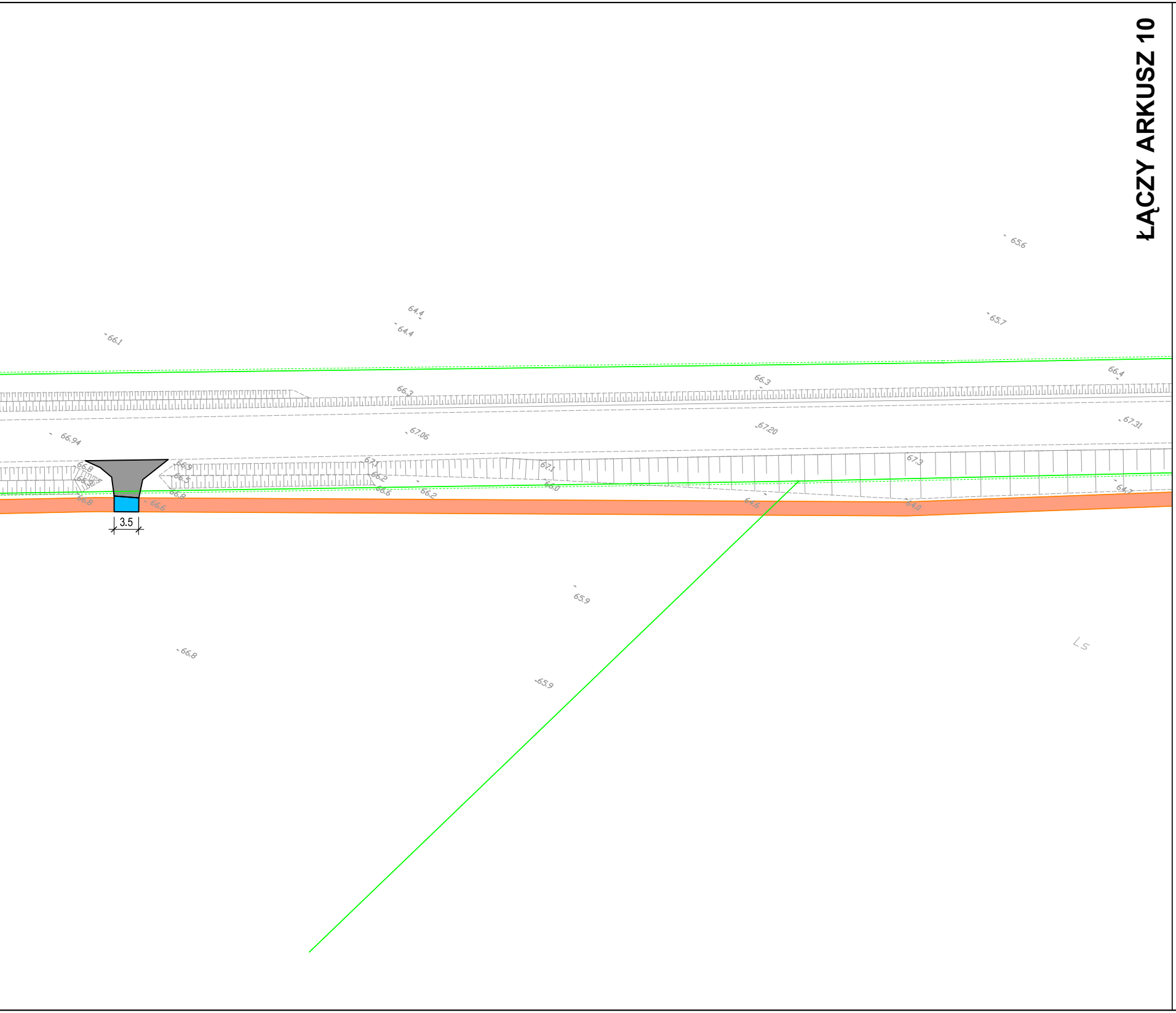
ŁĄCZY ARKUSZ 10
66.1
64.4
64.4
65.6
65.7
66.3
66.3
66.4
66.94
67.06
67.20
67.31
3.5
65.9
65.9
66.8
Ls

LEGENDA:

🟧 Projektowana ścieżka rowerowa
⬛ Istniejące zjazdy bitumiczne
🟦 Projektowane zjazdy bitumiczne
▒ Istniejące zjazdy z kostki betonowej
🟥 Projektowane zjazdy z kostki betonowej
🟪 Projektowane skrzyżowania
🟩 Zieleń
— Granice działek

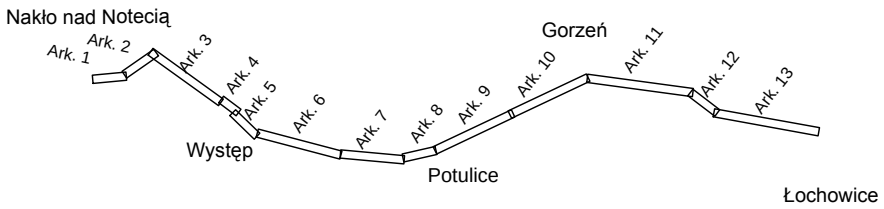
Nakło nad Notecią
Ark. 1
Ark. 2
Ark. 3
Ark. 4
Ark. 5
Ark. 6
Ark. 7
Ark. 8
Ark. 9
Ark. 10
Ark. 11
Ark. 12
Ark. 13
Występ
Potulice
Gorzeń
Łochowice

AutoCAD 2010 SLM/PL: licencja nr 352-91842571
AutoCAD 2009 PL DVD: licencja nr 349-90657175
AutoCAD 2008 PL CD F/S: licencja nr 347-39750146

Inwestor:

Zarząd Dróg Powiatowych
ul. Młyńska 5
89-100 Nakło nad Notecią

Biuro projektowe:

WALCZAK - PROJEKT
Pracownia Projektowo-Konsultingowa
ul. Świerkowa 5, 88 - 400 Żnin
tel. 795 478 141, tel. 600 411 970

Projekt	Budowa ścieżki pieszo-rowerowej w ciągu drogi powiatowej nr 1926C Nakło - Bydgoszcz na odcinku Nakło nad Notecią - Potulice - granica powiatu			
Treść rysunku	Projekt Zagospodarowania Terenu			Skala : 1:500
Stanowisko	Imię i Nazwisko	nr uprawnień	Podpis	Data : 02.2017
projektant	inż. Mariusz Walczak	KUP/0048/POOD/06		
asystent projektanta	mgr inż. Norbert Grycza	-----------		Nr rysunku: 2.9
asystent projektanta	-----------	-----------	-----------	
sprawdził	inż. Stanisław Olech	75/69		Rev: 0.0