ŁĄCZY ARKUSZ 6

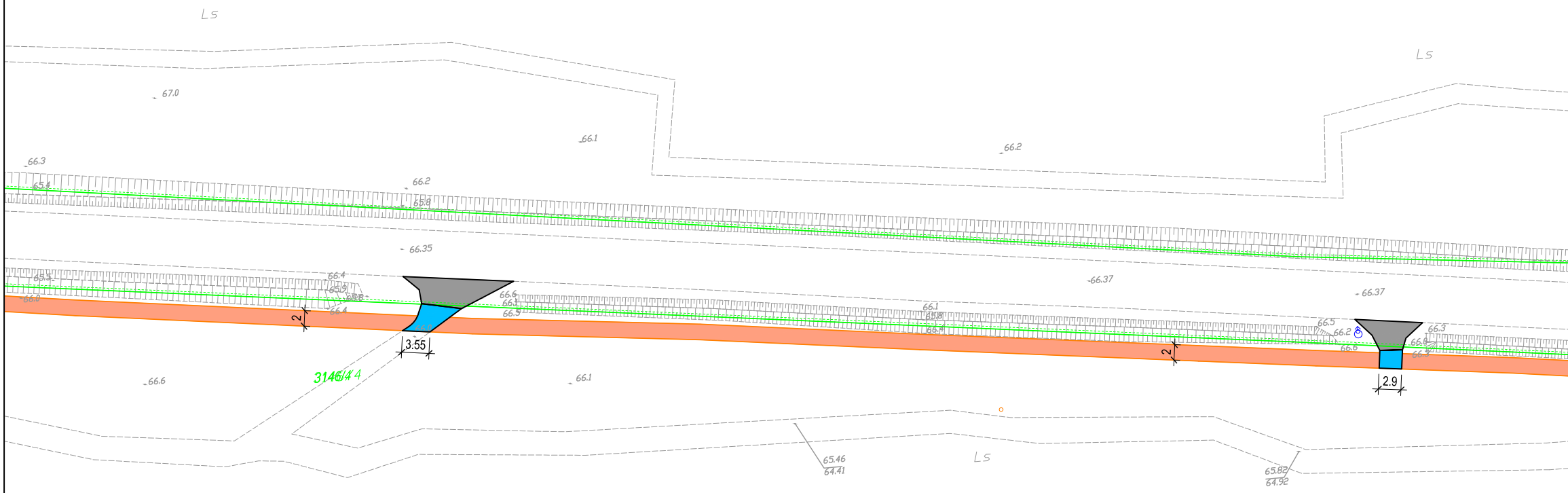
Ls
Ls
67.0
66.1
66.2
66.3
65.4
66.2
65.8
66.35
65.5
66.0
66.4
65.9
65.8
66.4
66.6
66.1
66.5
2
3.55
3146/4
66.6
66.1
66.1
65.9
66.1
66.37
66.37
66.5
66.2
66.6
66.3
66.0
2
2.9
65.46
64.41
Ls
65.82
64.92

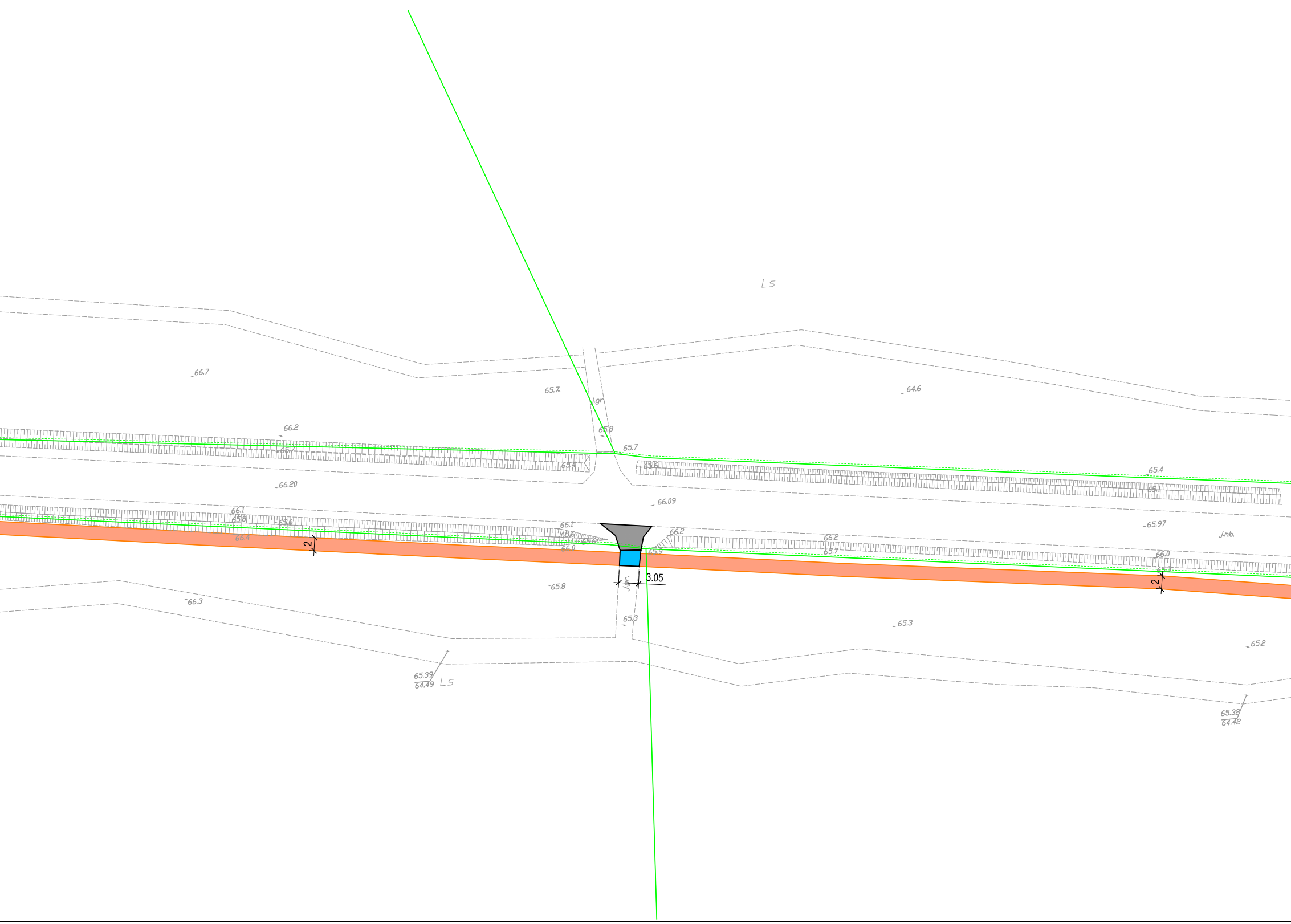
Ls
66.7
65.7
l.gr.
64.6
66.2
65.8
65.7
65.4
65.6
65.4
66.20
66.09
66.1
65.8
65.6
66.4
66.1
65.8
66.0
66.2
66.2
65.7
65.97
J.mb.
66.0
2
3.05
l.gr.
65.8
66.3
65.3
65.3
65.2
65.39
64.49
Ls
65.32
64.42
2


Ls
3145/1
64.8
64.9
65.4
65.0
65.4
65.5
65.79
65.62
65.73
65.68
65.60
65.60
65.55
65.59
65.52
65.7
65.8
65.6
65.4
65.6
65.3
65.6
65.5
65.6
65.1
65.8
65.7
66.0
4.05
2
j.gr.
65.6
65.9
65.3
65.55
64.50
Ls
3145/2


Ls
66.4
66.2
67.0
65.7
j.gr.
65.3
65.6
66.2
67.1
65.3
65.45
66.4
65.5
65.77
65.86
65.55
65.47
65.59
65.62
65.92
65.71
65.34
65.5
65.0
65.72
65.83
65.9
65.7
65.8
65.9
65.7
65.2
65.3
65.5
66.0
66.2
66.5
66.6
66.4
2
66.0
Ls

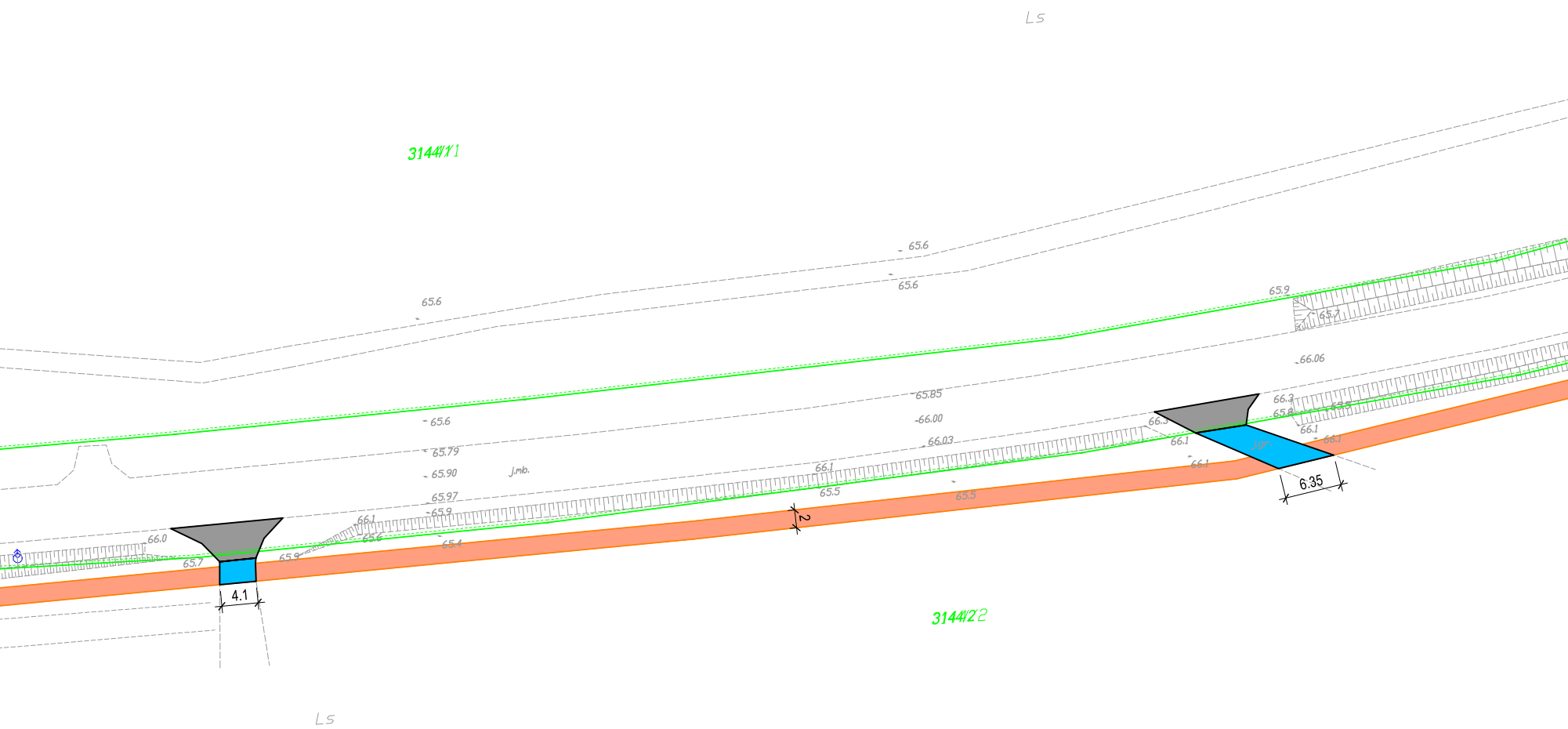
Ls
3144/1
65.6
65.6
65.6
65.9
65.7
66.06
65.85
66.00
66.03
66.3
65.8
66.1
66.1
66.1
65.6
65.79
65.90
J.mb.
65.97
65.9
66.1
65.6
65.4
66.0
65.7
65.9
66.1
65.5
65.5
2
4.1
6.35
3144/2
Ls

ARKUSZ 7

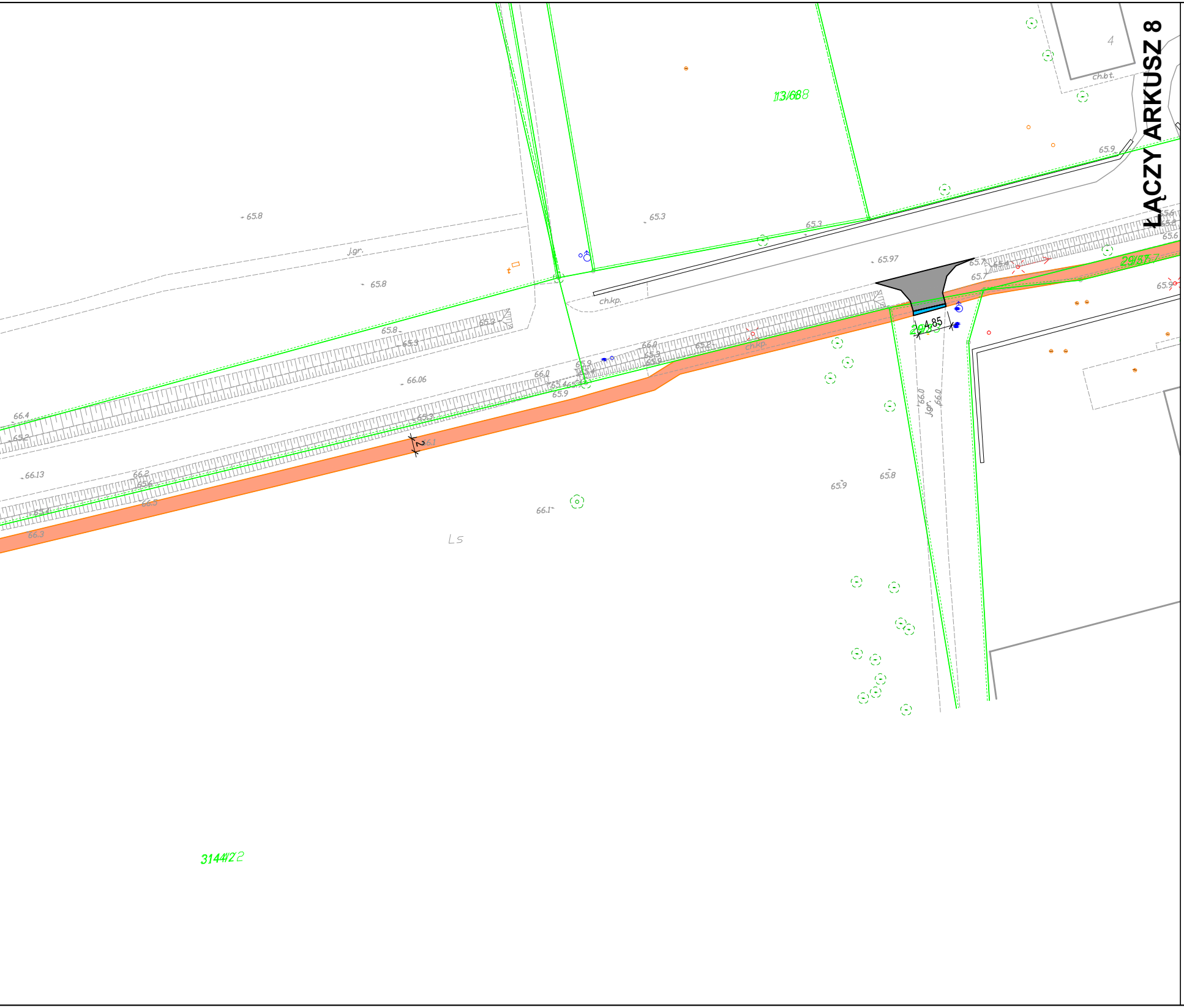
ŁĄCZY ARKUSZ 8
13/688
29/51.7
3144/22
4.85
ch.kp.
j.gr.
ch.bt.
Ls
4
65.8
65.3
65.97
66.06
66.4
66.13
66.2
66.3
65.9
66.1
66.0

LEGENDA:

🟧	Projektowana ścieżka rowerowa
⬛	Istniejące zjazdy bitumiczne
🟦	Projektowane zjazdy bitumiczne
▨	Istniejące zjazdy z kostki betonowej
🟥	Projektowane zjazdy z kostki betonowej
🟪	Projektowane skrzyżowania
🟩	Zieleń
—	Granice działek

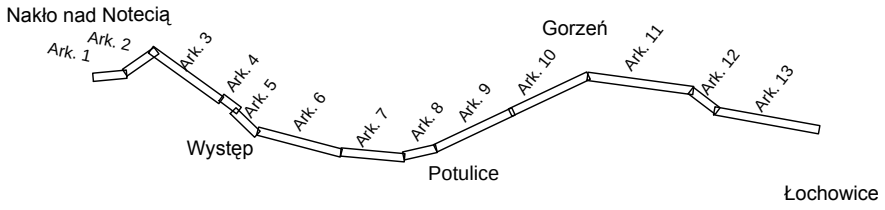
Nakło nad Notecią
Ark. 1
Ark. 2
Ark. 3
Ark. 4
Ark. 5
Ark. 6
Występ
Ark. 7
Ark. 8
Potulice
Ark. 9
Ark. 10
Gorzeń
Ark. 11
Ark. 12
Ark. 13
Łochowice

AutoCAD 2010 SLM/PL: licencja nr 352-91842571
AutoCAD 2009 PL DVD: licencja nr 349-90657175
AutoCAD 2008 PL CD F/S: licencja nr 347-39750146

Inwestor:

Zarząd Dróg Powiatowych
ul. Młyńska 5
89-100 Nakło nad Notecią

Biuro projektowe:

WALCZAK - PROJEKT
Pracownia Projektowo-Konsultingowa
ul. Świerkowa 5, 88 - 400 Żnin
tel. 795 478 141, tel. 600 411 970

Projekt	Budowa ścieżki pieszo-rowerowej w ciągu drogi powiatowej nr 1926C Nakło - Bydgoszcz na odcinku Nakło nad Notecią - Potulice - granica powiatu			
Treść rysunku	Projekt Zagospodarowania Terenu			Skala : 1:500
Stanowisko	Imię i Nazwisko	nr uprawnień	Podpis	Data : 02.2017
projektant	inż. Mariusz Walczak	KUP/0048/POOD/06		
asystent projektanta	mgr inż. Norbert Grycza	------------		Nr rysunku: 2.7
asystent projektanta	------------	------------	------------	Rev: 0.0
sprawdził	inż. Stanisław Olech	75/69		