ŁĄCZY ARKUSZ 5

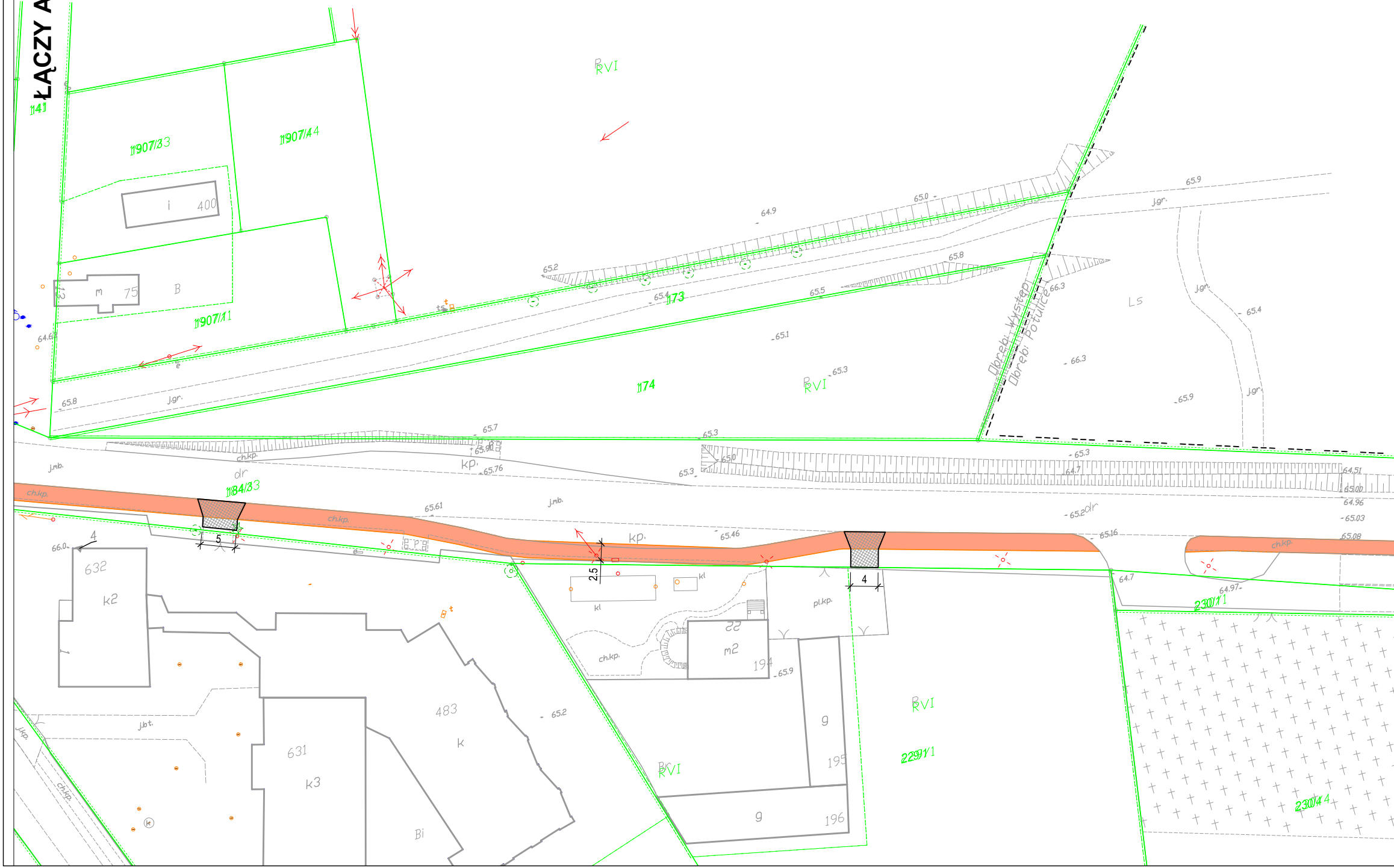

141
1907/33
1907/44
1907/11
i 400
m 75
B
RVI
173
174
184/33
dr
kp.
ch.kp.
j.mb.
j.gr.
Ls
Obręb: Występ
Obręb: Potulice
632
k2
631
k3
483
k
Bi
22
m2
194
195
196
g
kl
pl.kp.
j.bt.
229/11
230/11
230/44
5
4
2.5
64.9
65.0
65.2
65.4
65.5
65.8
66.3
65.1
65.3
65.9
65.7
65.90
65.76
65.61
65.46
65.16
65.0
64.7
64.51
65.00
64.96
65.03
65.08
64.97
64.68
66.0


64.6
LS
LS
65.3
64.4
3147/6
63.6
63.8
64.36
64.80
64.85
64.20
64.72
64.76
64.2
64.1
63.9
64.83
j.mb.
64.78
64.69
64.54
dr
64.37
64.96
64.99
64.97
j.kp.
64.90
64.85
64.89
65.0
64.82
R4
R4
2
64.6
63.4
64.9
64.1
2
R40
64.5
63.5
64.4
R40
64.3
63.4
63.4
64.0
63.8
63.7
3147/4
LS
j.kp.
64.77
64.82
j.kp.
LS
230/3
64.66
64.74
64.65

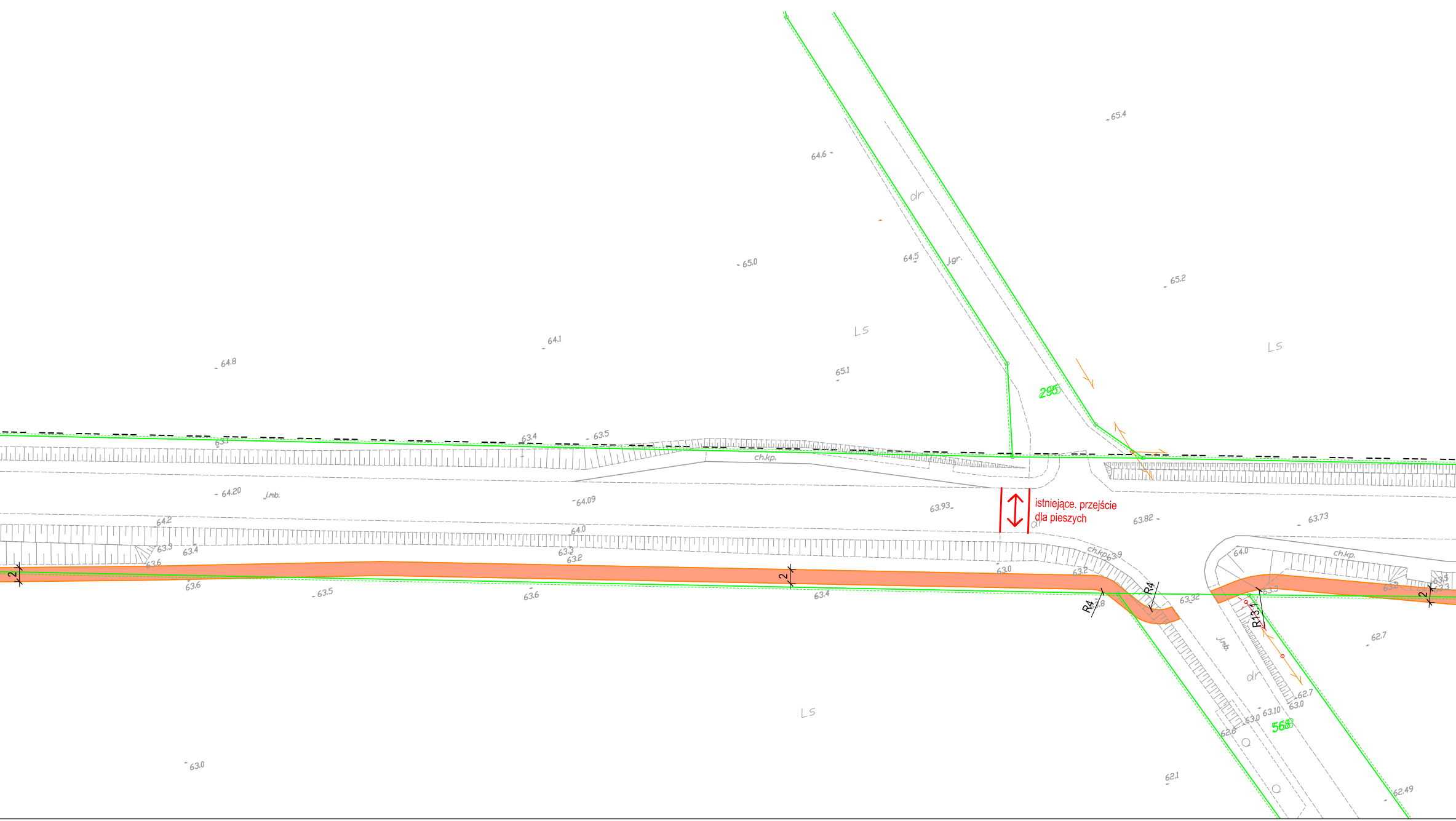
istniejące. przejście
dla pieszych
295
568
R4
R4
R13.1
2
2
2
Ls
Ls
Ls
dr
dr
dr
j.gr.
j.mb.
j.mb.
ch.kp.
ch.kp.
ch.kp.
65.4
64.6
65.0
64.5
65.2
64.1
64.8
65.1
63.4
63.5
64.20
64.09
63.93
63.82
63.73
64.2
64.0
63.3
63.4
63.6
63.3
63.2
63.9
63.0
63.2
63.6
63.5
63.6
63.4
63.32
64.0
62.7
62.7
63.0
63.10
63.0
62.6
62.1
62.49
63.0

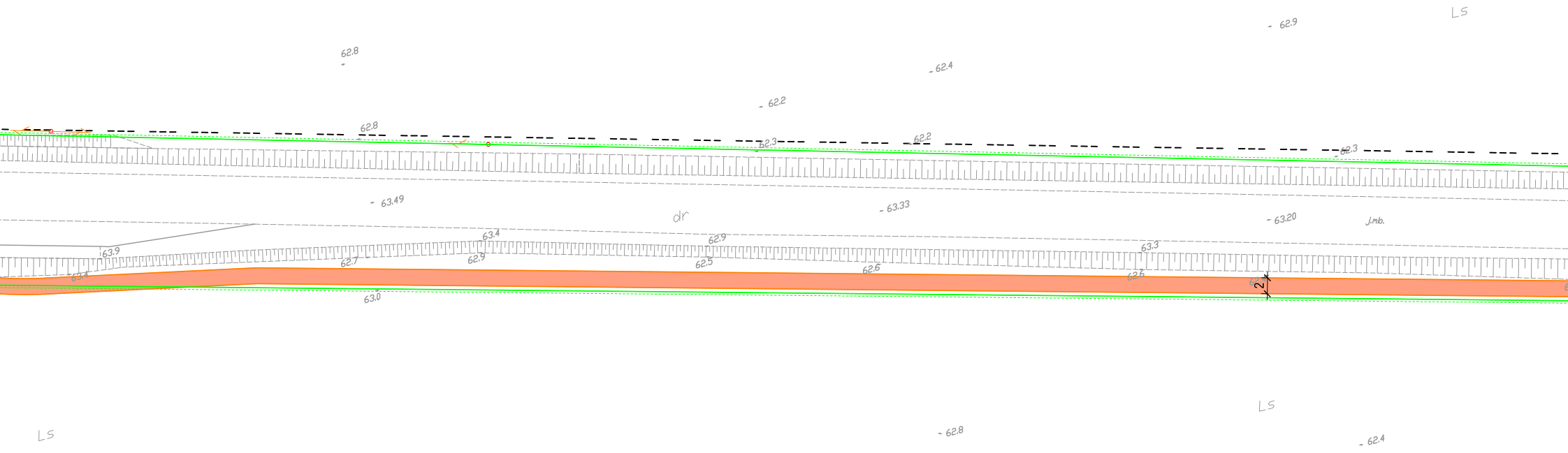
LS
62.9
62.8
62.4
62.2
62.8
62.3
62.2
62.3
63.49
dr
63.33
63.20
j.mb.
63.9
63.4
62.9
62.7
62.9
62.5
63.3
62.6
63.0
2
LS
LS
62.8
62.4

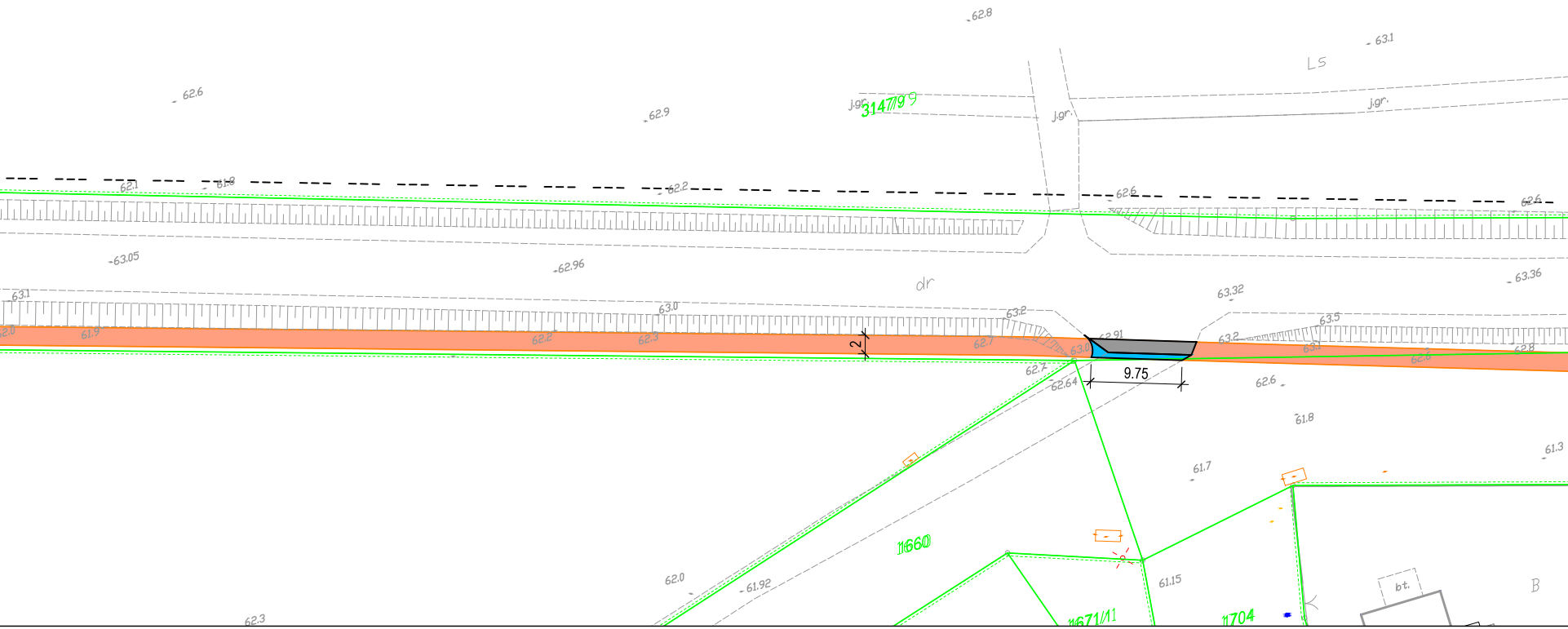
62.8
63.1
Ls
62.6
62.9
j.gr.
3147/9
j.gr.
j.gr.
62.1
61.8
62.2
62.6
62.6
63.05
62.96
dr
63.36
63.1
63.0
63.2
63.32
63.5
62.0
61.9
62.2
62.3
2
62.7
63.0
62.91
63.2
63.1
62.6
62.8
62.7
62.64
9.75
62.6
61.8
61.3
61.7
1660
62.0
61.92
61.15
1671/11
1704
bt.
B
62.3

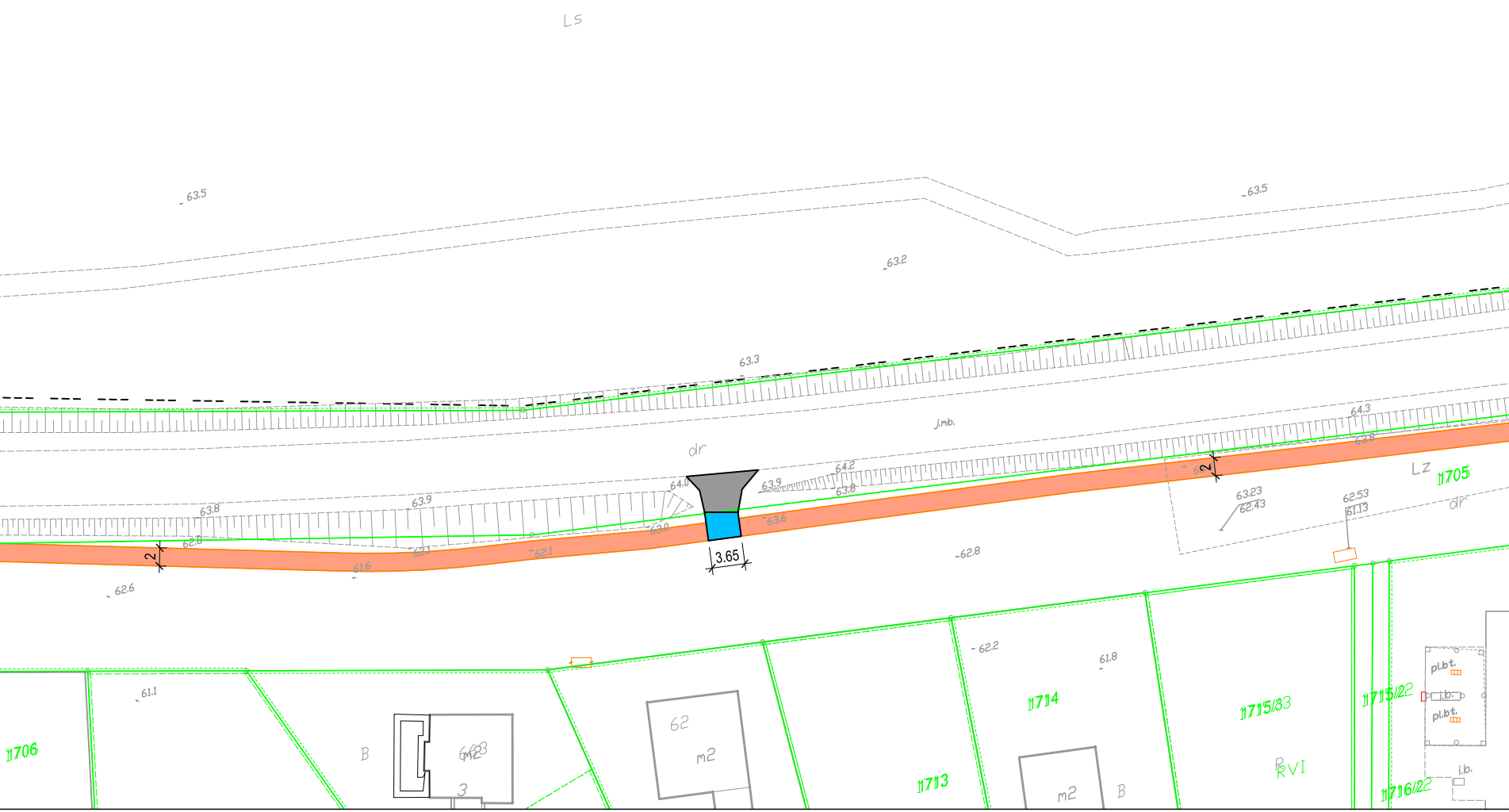
Ls
63.5
63.5
63.2
63.3
J.mb.
dr
64.3
63.8
64.0
63.9
64.2
63.8
63.8
63.9
63.6
63.0
62.8
62.1
62.1
2
3.65
61.6
62.6
62.8
2
Lz
1705
dr
63.23
62.43
62.53
61.13
62.2
61.8
61.1
1714
1715/33
1715/22
pl.bt.
i.b.
pl.bt.
1706
B
m2
3
62
m2
1713
m2
B
P
RVI
i.b.
1716/22

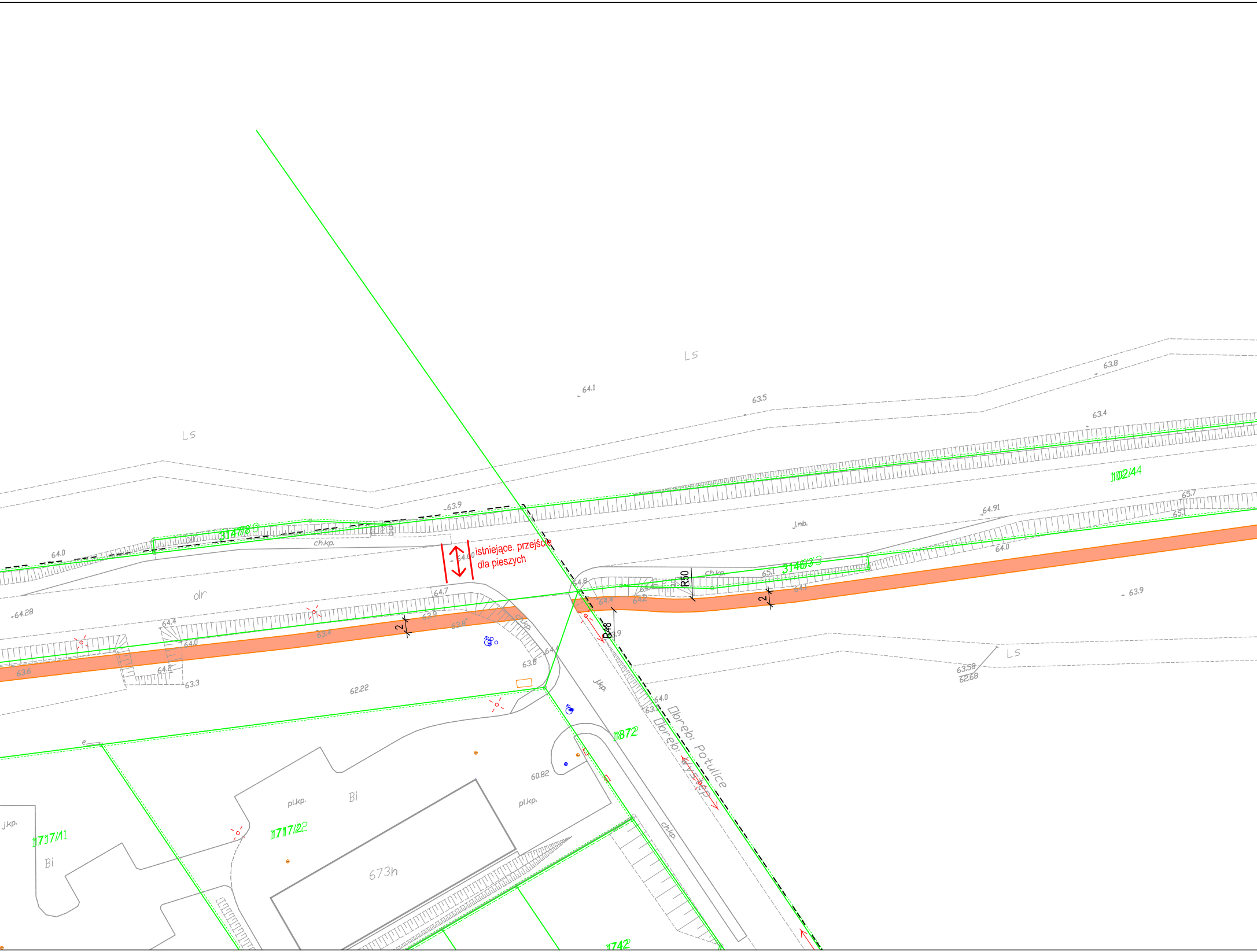

istniejące. przejście
dla pieszych
Ls
Ls
Ls
dr
Bi
Bi
673h
ch.kp.
ch.kp.
ch.kp.
ch.kp.
j.mb.
j.kp.
j.kp.
pl.kp.
pl.kp.
3147/8
3146/3
102/4
1872
1717/1
1717/2
1742
R50
R48
2
2
Obręb: Potulice
Obręb: Występ
64.1
63.5
63.8
63.4
63.9
64.0
64.60
64.7
64.28
64.4
64.0
64.2
63.3
63.6
63.4
63.9
63.8
62.22
64.4
63.8
64.8
64.4
64.2
65.1
64.1
64.91
65.7
65.1
64.0
63.9
64.0
63.58
62.68
60.82

ŁĄCZY ARKUSZ 7

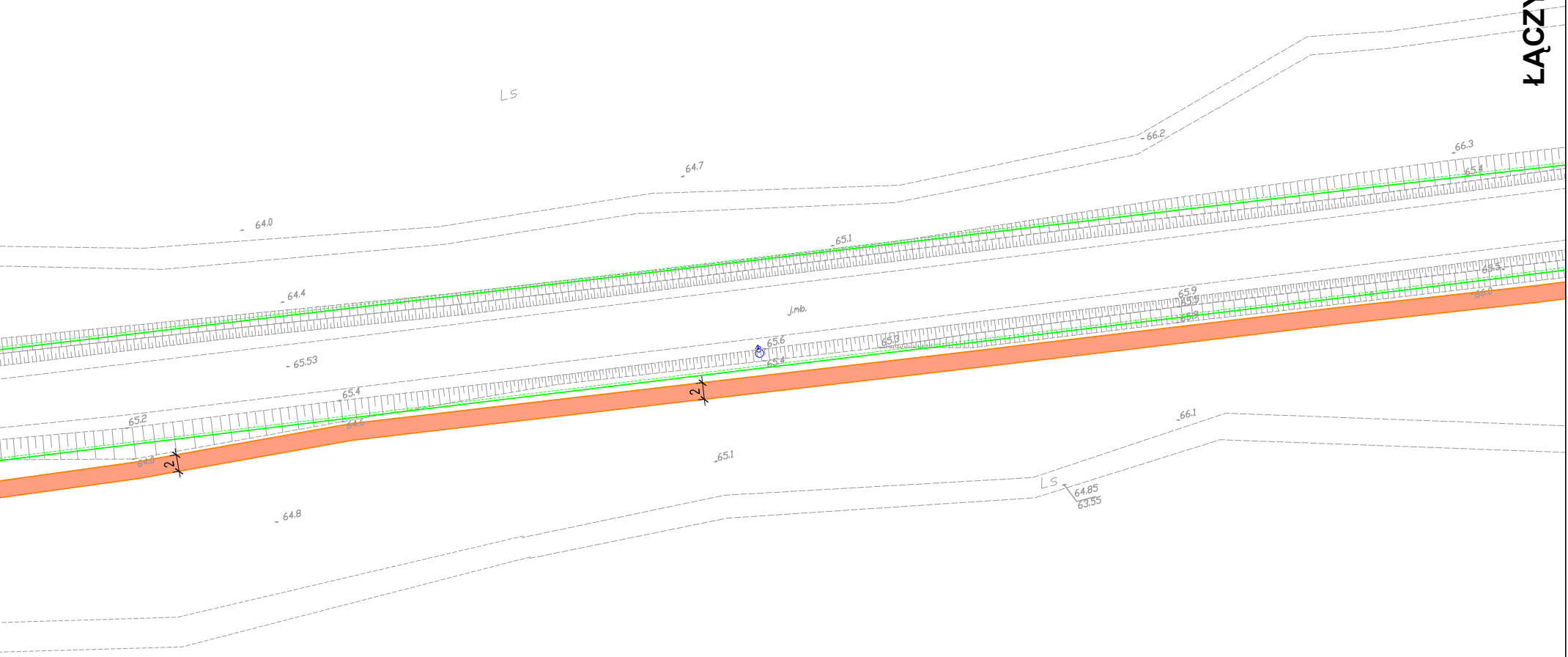
LS
66.2
64.7
66.3
65.4
64.0
65.1
64.4
j.mb.
65.9
65.5
65.9
65.5
66.0
65.53
65.6
65.3
65.4
65.4
65.2
64.6
2
2
64.0
66.1
65.1
LS
64.85
63.55
64.8

ARKUSZ 6

LEGENDA:

🟧	Projektowana ścieżka rowerowa
■	Istniejące zjazdy bitumiczne
🟦	Projektowane zjazdy bitumiczne
▒	Istniejące zjazdy z kostki betonowej
🟥	Projektowane zjazdy z kostki betonowej
🟪	Projektowane skrzyżowania
🟩	Zieleń
—	Granice działek

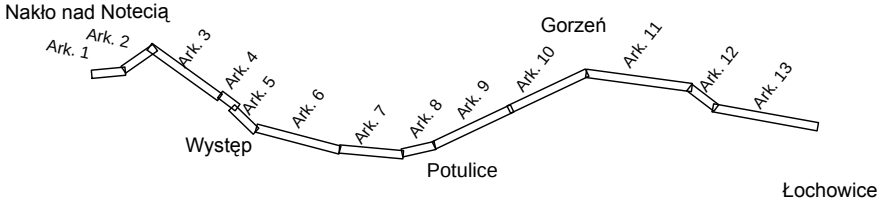
Nakło nad Notecią
Ark. 1
Ark. 2
Ark. 3
Ark. 4
Ark. 5
Ark. 6
Występ
Ark. 7
Ark. 8
Ark. 9
Potulice
Ark. 10
Gorzeń
Ark. 11
Ark. 12
Ark. 13
Łochowice

AutoCAD 2010 SLM/PL: licencja nr 352-91842571
AutoCAD 2009 PL DVD: licencja nr 349-90657175
AutoCAD 2008 PL CD F/S: licencja nr 347-39750146

Inwestor:

Zarząd Dróg Powiatowych
ul. Młyńska 5
89-100 Nakło nad Notecią

Biuro projektowe:

WALCZAK - PROJEKT
Pracownia Projektowo-Konsultingowa
ul. Świerkowa 5, 88 - 400 Żnin
tel. 795 478 141, tel. 600 411 970

Projekt	Budowa ścieżki pieszo-rowerowej w ciągu drogi powiatowej nr 1926C Nakło - Bydgoszcz na odcinku Nakło nad Notecią - Potulice - granica powiatu			
Treść rysunku	Projekt Zagospodarowania Terenu			Skala : 1:500
Stanowisko	Imię i Nazwisko	nr uprawnień	Podpis	Data : 02.2017
projektant	inż. Mariusz Walczak	KUP/0048/POOD/06		
asystent projektanta	mgr inż. Norbert Grycza	------------		Nr rysunku: 2.6
asystent projektanta	------------	------------	------------	Rev:
sprawdził	inż. Stanisław Olech	75/69		0.0