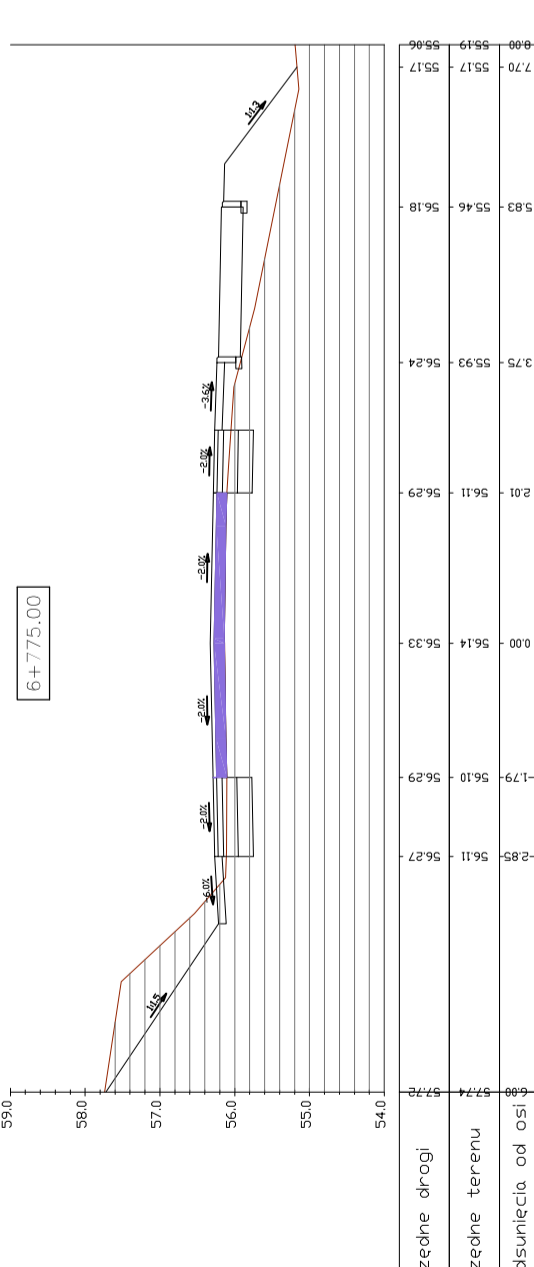
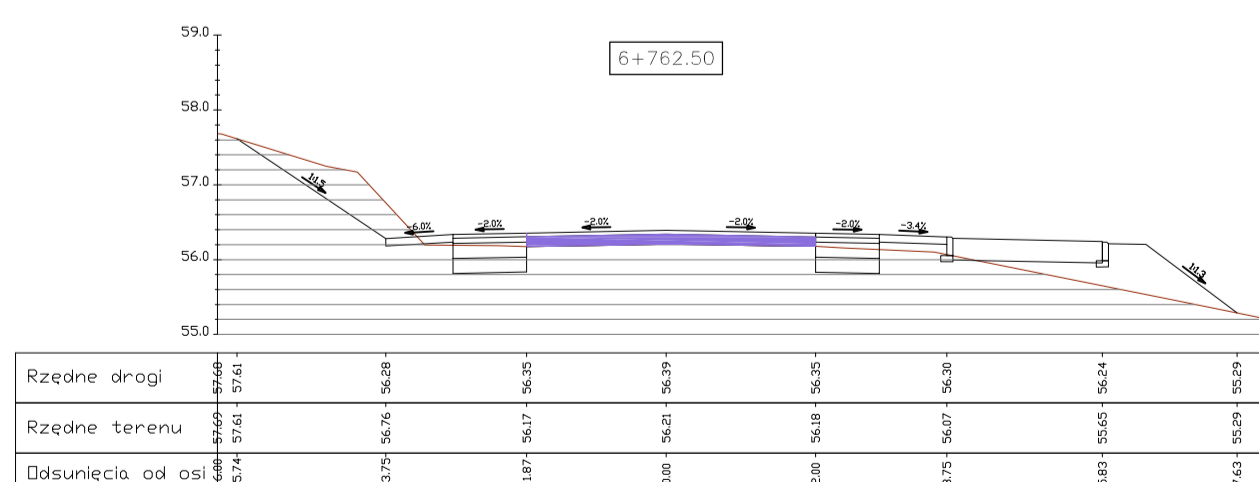
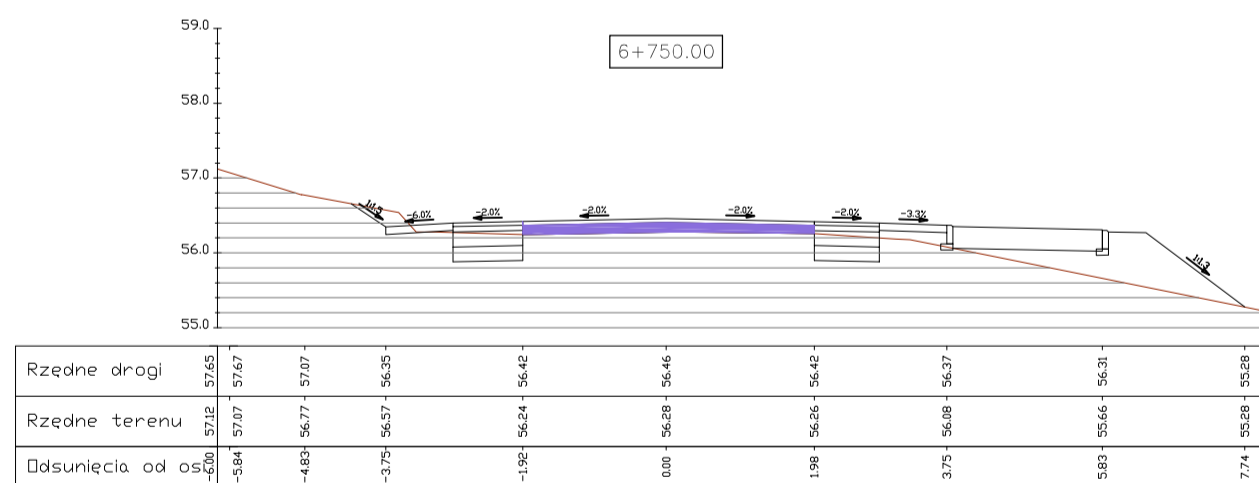
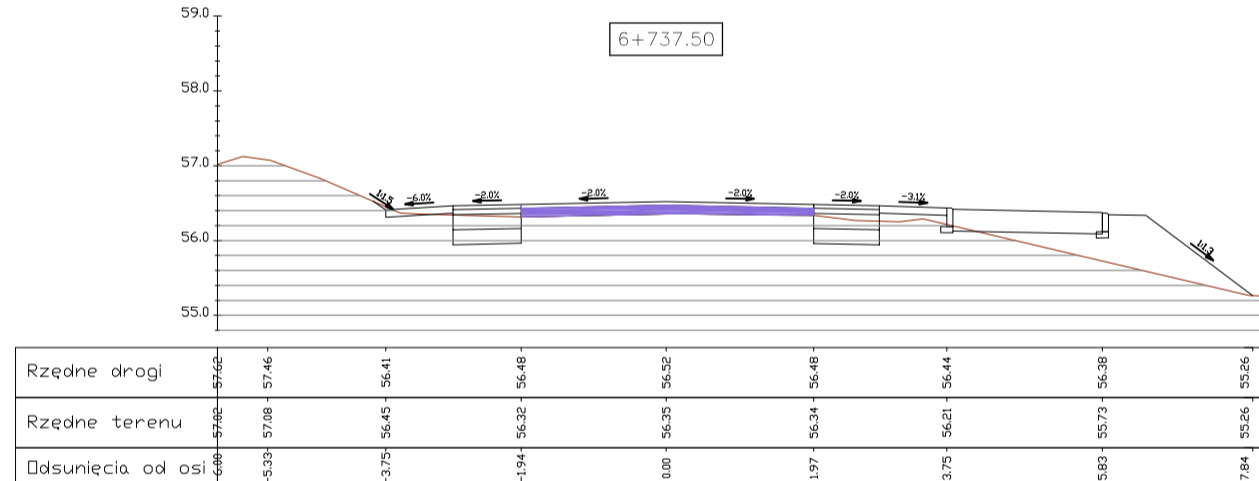
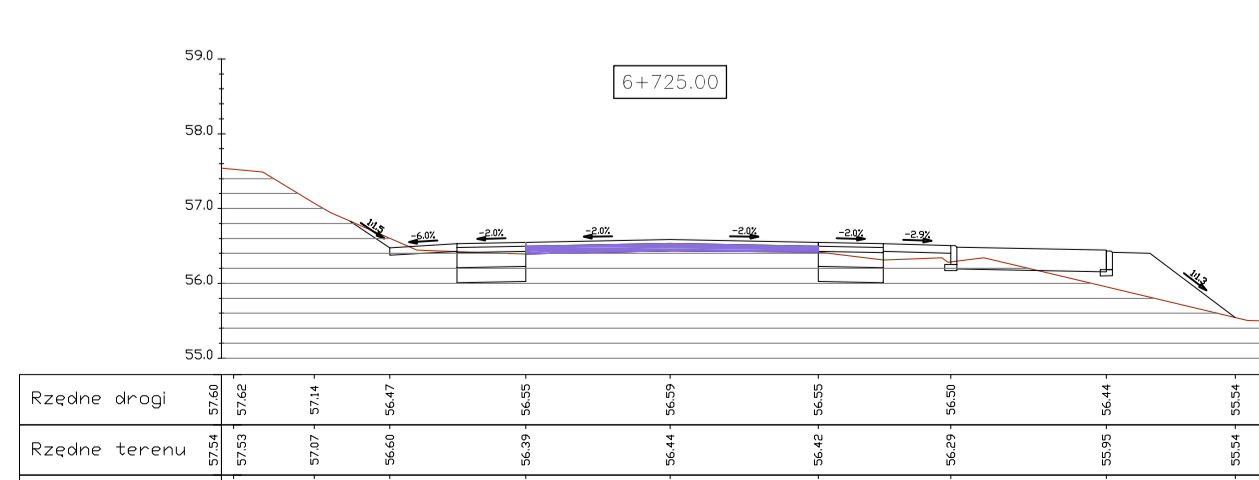
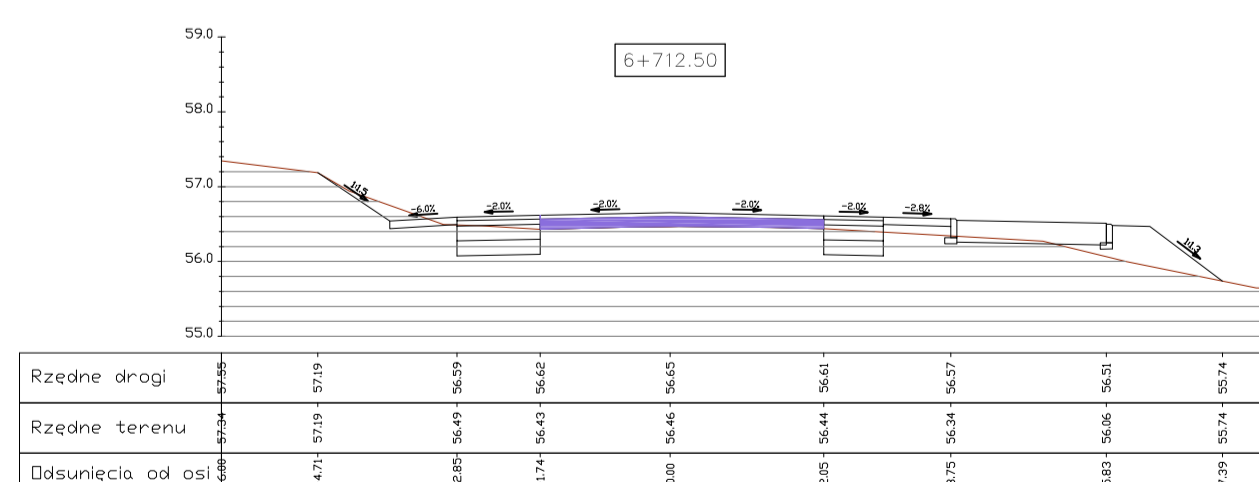
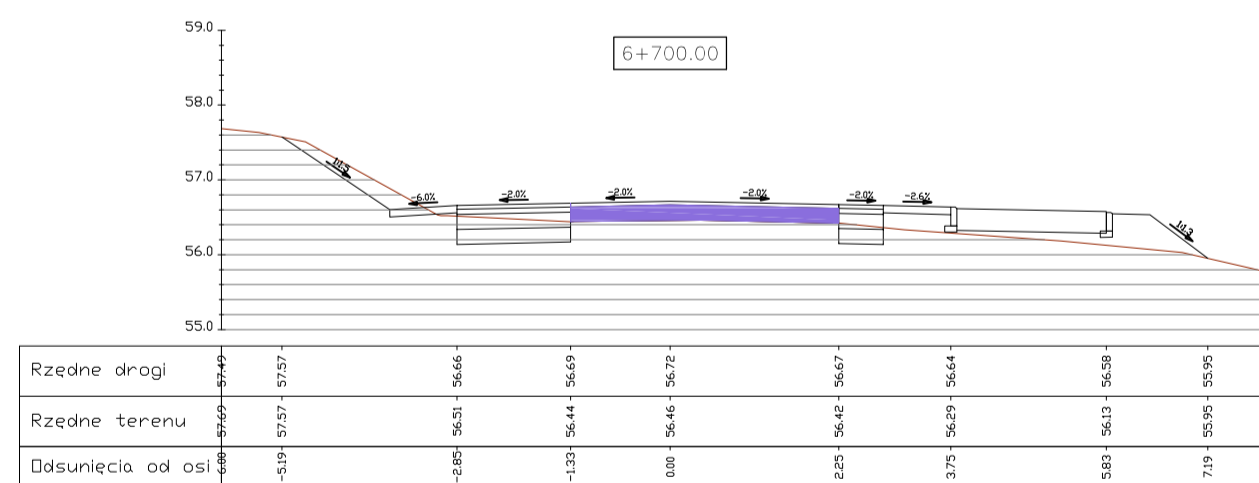
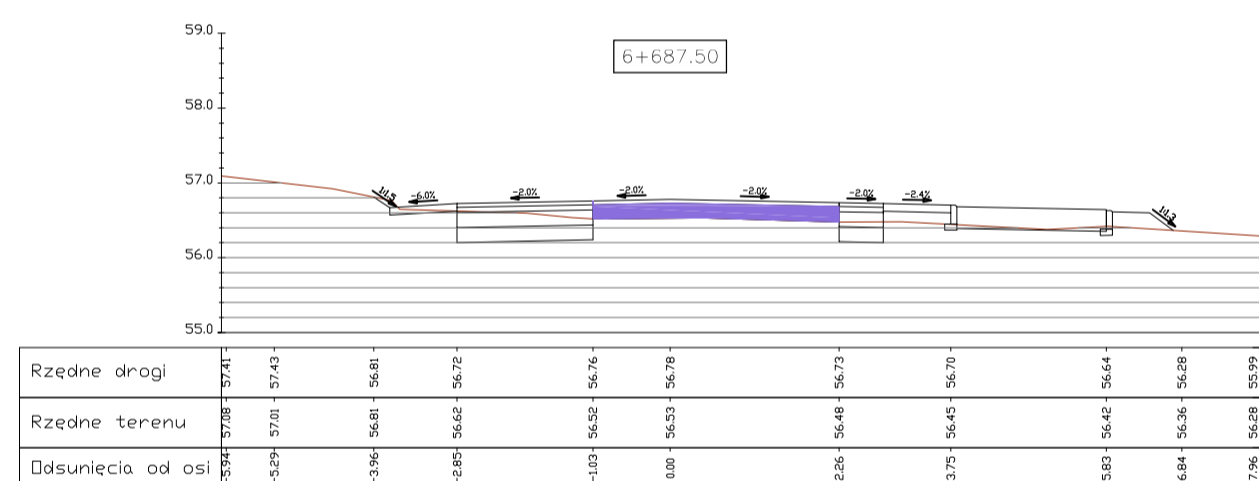
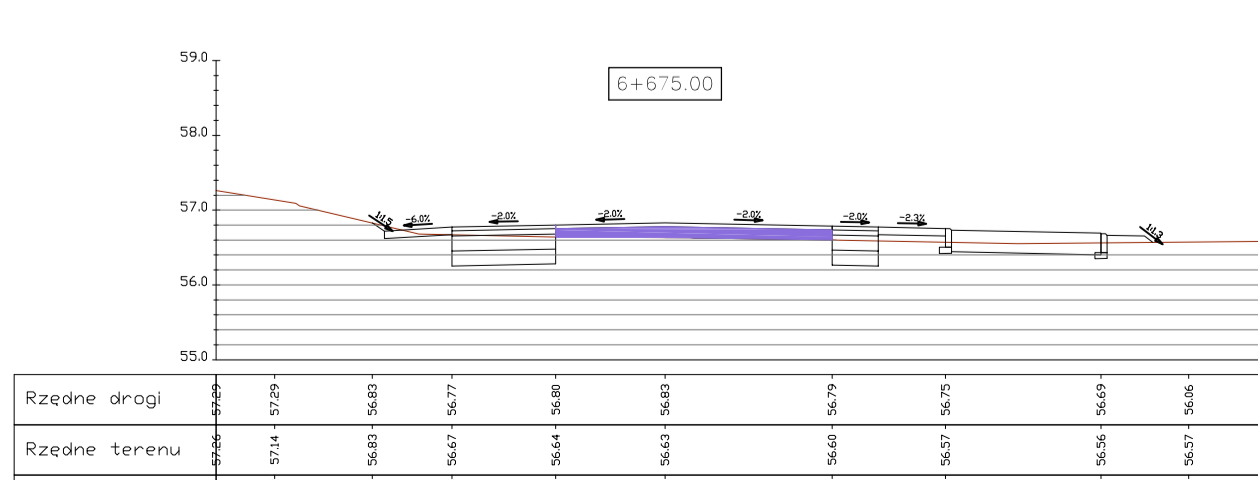
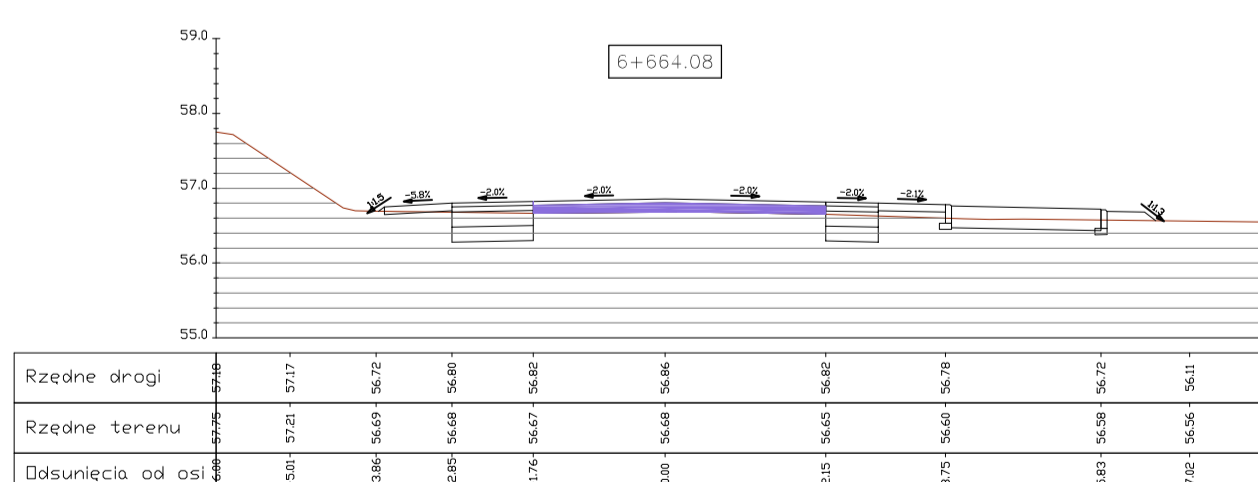
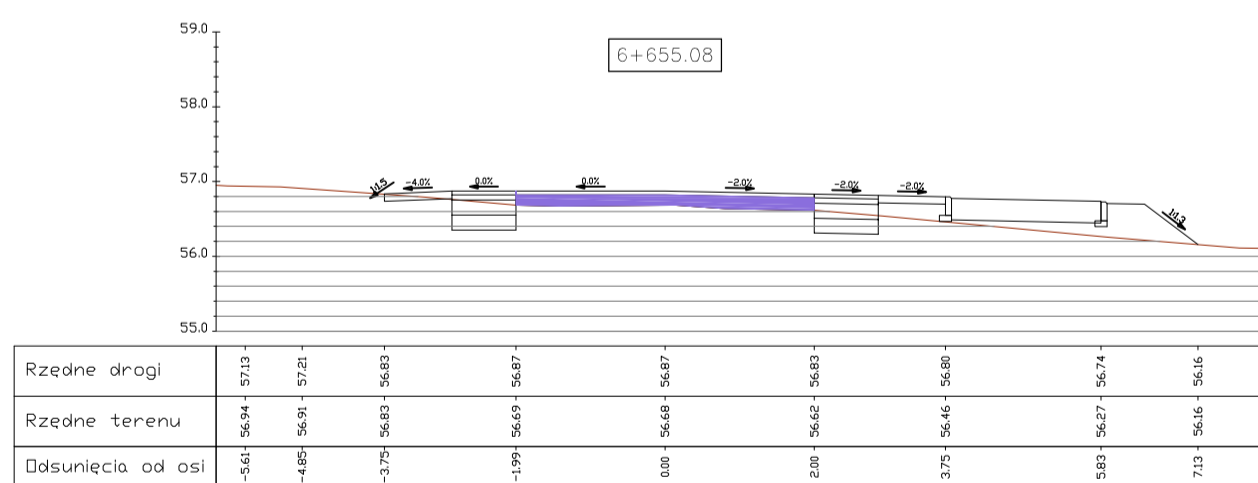
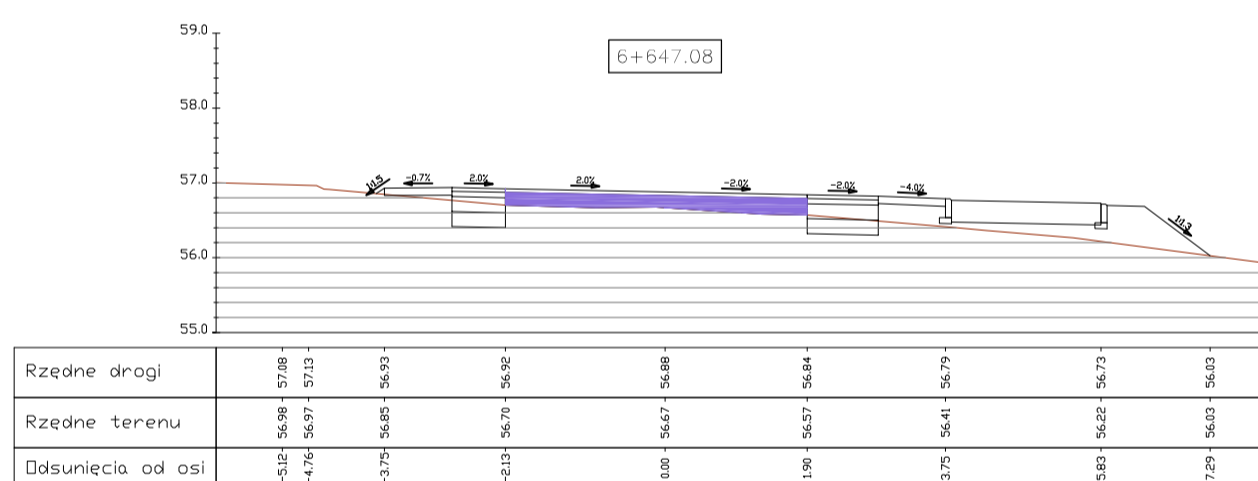
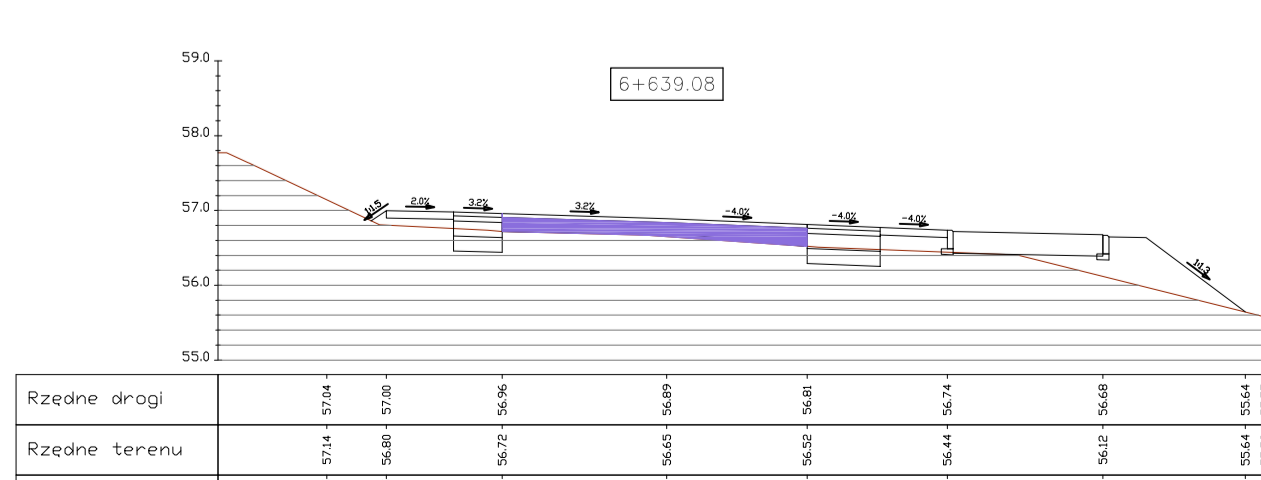
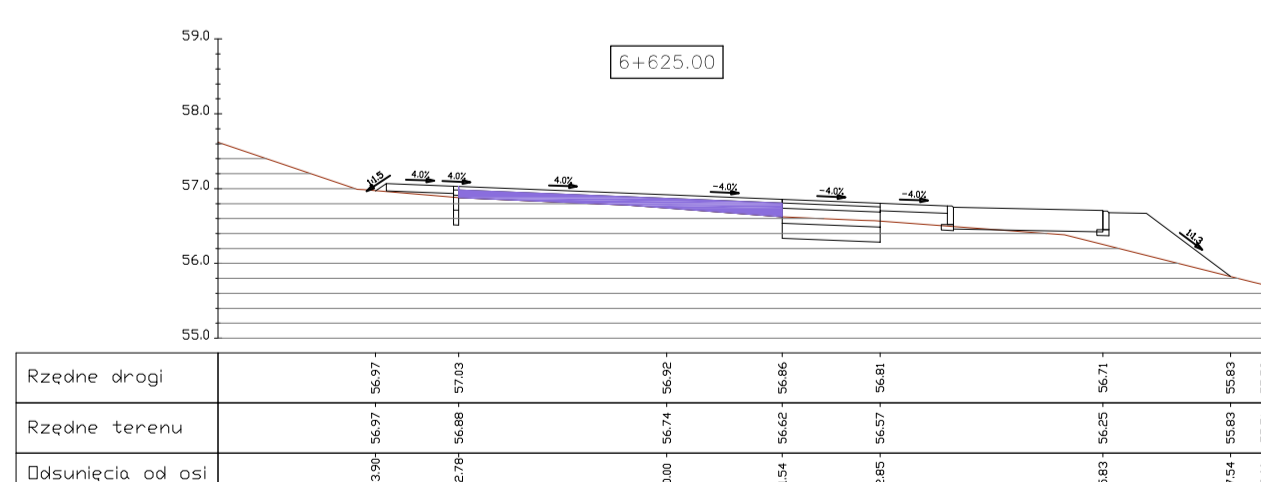
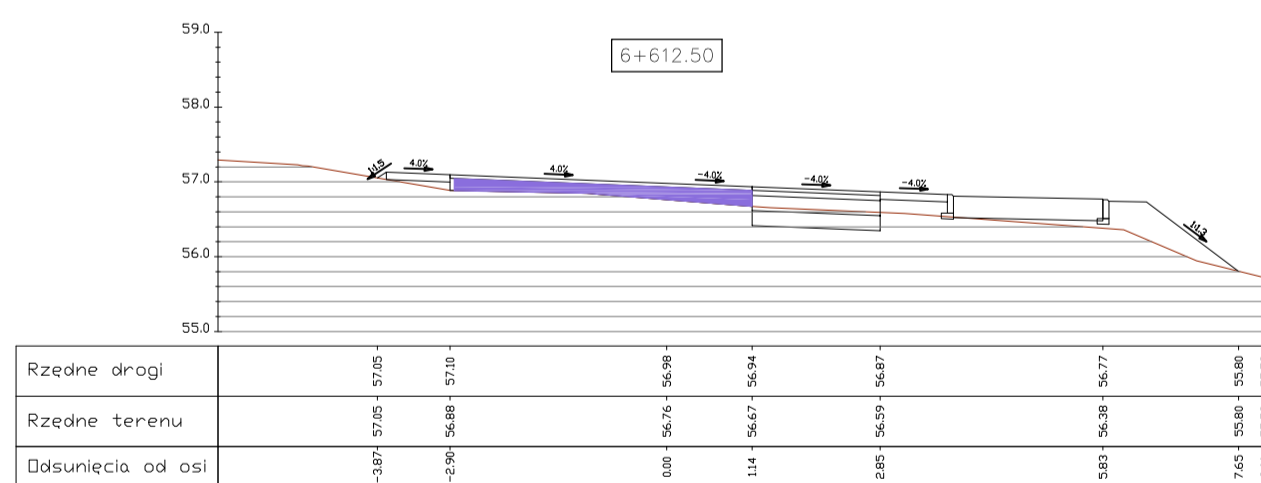
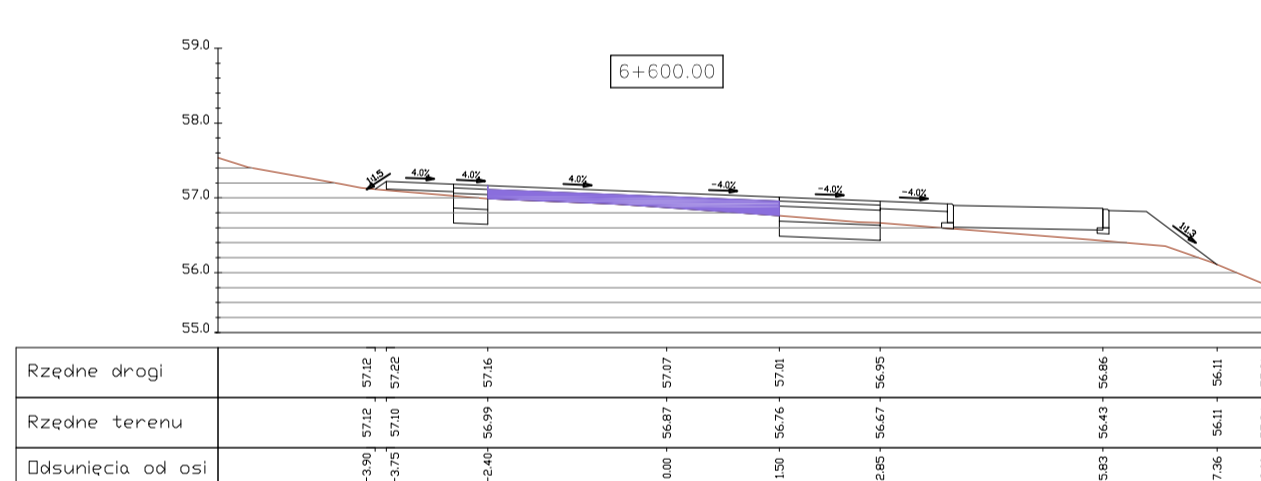


PRZKROJE  
POPRZECZNE

SKALA 1:100

Rys. 5.1

Temat opracowania:		
Przebudowa drogi powiatowej nr 1921C Paterek - Lankowicki woj. kujawsko-pomorskie, powiat nakielski, gm. Nakło i gm. Krynin - Etap II.		
Tytuł rysunku:	Skala:	Nr rys:
BD:	1:500	5.1
Projektował:	mgr inż. Dariusz Kędziora uprawnienia budowlane w KUPB12/P000018 do projektowania bez ograniczeń w specjalności drogowej zakresie dróg	Data: 07.2015



PRZKROJE  
POPRZECZNE

SKALA 1:100

Rys. 5.2

Temat opracowania:		
Przebudowa drogi powiatowej nr 1921C Paterek - Lankowicki woj. kujawsko-pomorskie, powiat nakielski, gm. Nakło i gm. Krynin - Etap II.		
Tytuł rysunku:	Skala:	Nr rys:
BD:	1:500	5.2
Projektował:	mgr inż. Dariusz Kędziora uprawnienia budowlane w KUPB12/P000018 do projektowania bez ograniczeń w specjalności drogowej zakresie dróg	Data: 07.2015