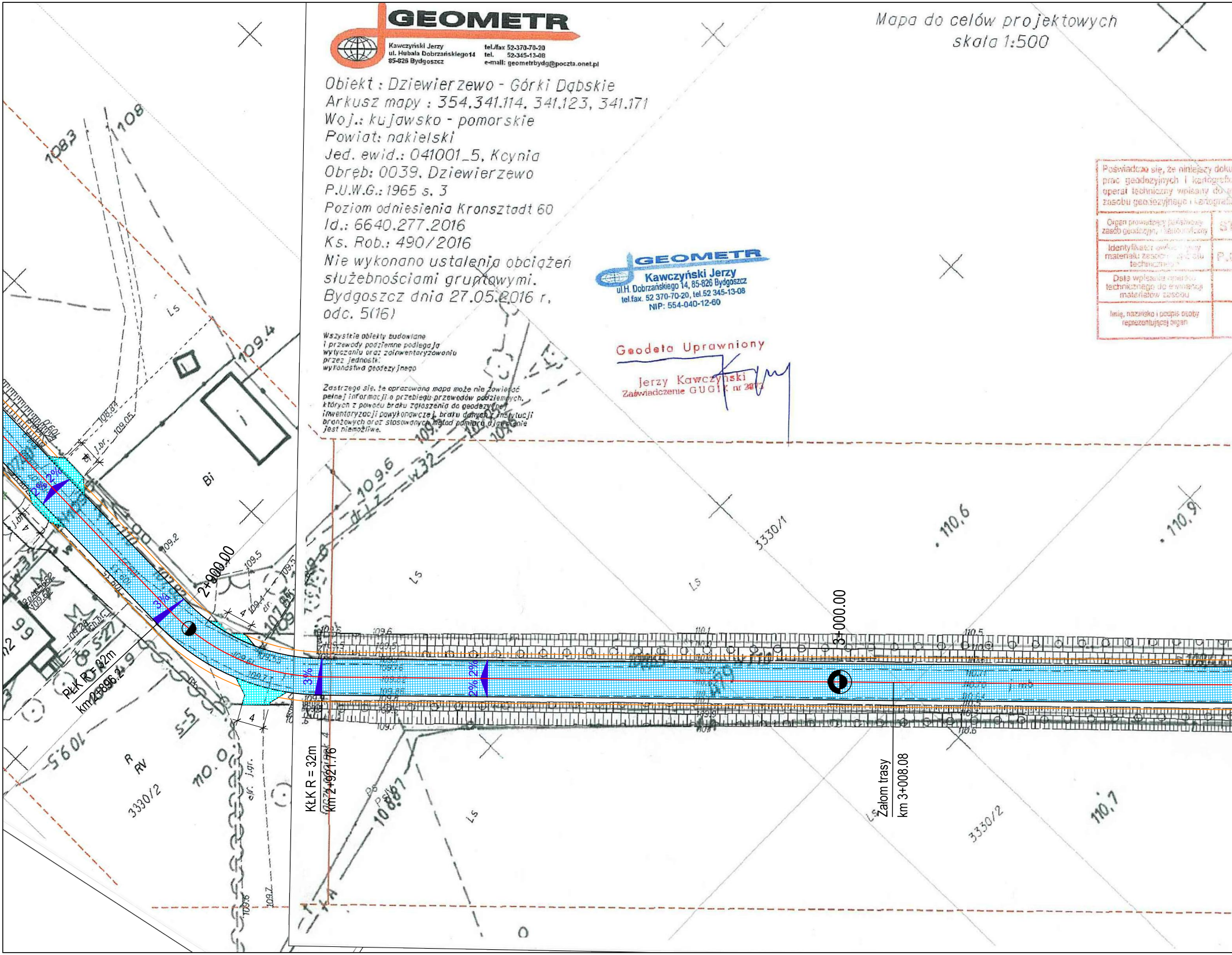

Mapa do celów projektowych
skala 1:500

GEOMETR
Kawczyński Jerzy
ul. Hubala Dobrzańskiego14
85-826 Bydgoszcz
tel./fax 52-370-70-20
tel. 52-345-13-08
e-mail: geometrbydg@poczta.onet.pl

Obiekt : Dziewierzewo - Górki Dąbskie
Arkusz mapy : 354.341.114, 341.123, 341.171
Woj.: kujawsko - pomorskie
Powiat: nakielski
Jed. ewid.: 041001_5, Kcynia
Obręb: 0039, Dziewierzewo
P.U.W.G.: 1965 s. 3
Poziom odniesienia Kronsztadt 60
Id.: 6640.277.2016
Ks. Rob.: 490/2016
Nie wykonano ustalenia obciążeń służebnościami gruntowymi.
Bydgoszcz dnia 27.05.2016 r.
odc. 5(16)

Wszystkie obiekty budowlane i przewody podziemne podlegają wytyczaniu oraz zainwentaryzowaniu przez jednostki wykonawstwa geodezyjnego

Zastrzega się, że opracowana mapa może nie zawierać pełnej informacji o przebiegu przewodów podziemnych, których z powodu braku zgłoszenia do geodezyjnej inwentaryzacji powykonawczej, braku danych z instytucji branżowych oraz stosowanych metod pomiaru ujawnienie jest niemożliwe.

GEOMETR
Kawczyński Jerzy
ul.H. Dobrzańskiego 14, 85-826 Bydgoszcz
tel.fax. 52 370-70-20, tel.52 345-13-08
NIP: 554-040-12-60

Geodeta Uprawniony
Jerzy Kawczyński
Zaświadczenie GUGiK nr [illegible]

Poświadcza się, że niniejszy doku
prac geodezyjnych i kartografic
operat techniczny wpisany do
zasobu geodezyjnego i kartografic

Organ prowadzący państwowy zasób geodezyjny i kartograficzny	S
Identyfikator ewidencyjny materiału zasobu operatu technicznego	P.
Data wpisania operatu technicznego do ewidencji materiałów zasobu	
Imię, nazwisko i podpis osoby reprezentującej organ	

1083
1108
109.4
Ls
Bi
109.6
w32
dr
3330/1
110,6
110,9
109.2
109.5
2+900.00
3+000.00
2%
3%
4
PŁK R = 32m
km 2+896.2
KŁK R = 32m
km 2+921.76
Załom trasy
km 3+008.08
109.28
S-27
S-5
R
RV
3330/2
109.5
110.0
j.gr.
110.1
110.5
110.7
108.87
Ps
0

ument został opracowany w wyniku
zych, których rezultaty zawiera
widencji materiałów państwowego
zego

TAROSTA NAKIELSKI

0410-20.16....1033.....

8. 06 216

Z up. STAROSTY

inż. Jarosław Kaszewski
GEODETA POWIATOWY
Dyrektor Wydziału Geodezji
i Gospodarki Nieruchomościami

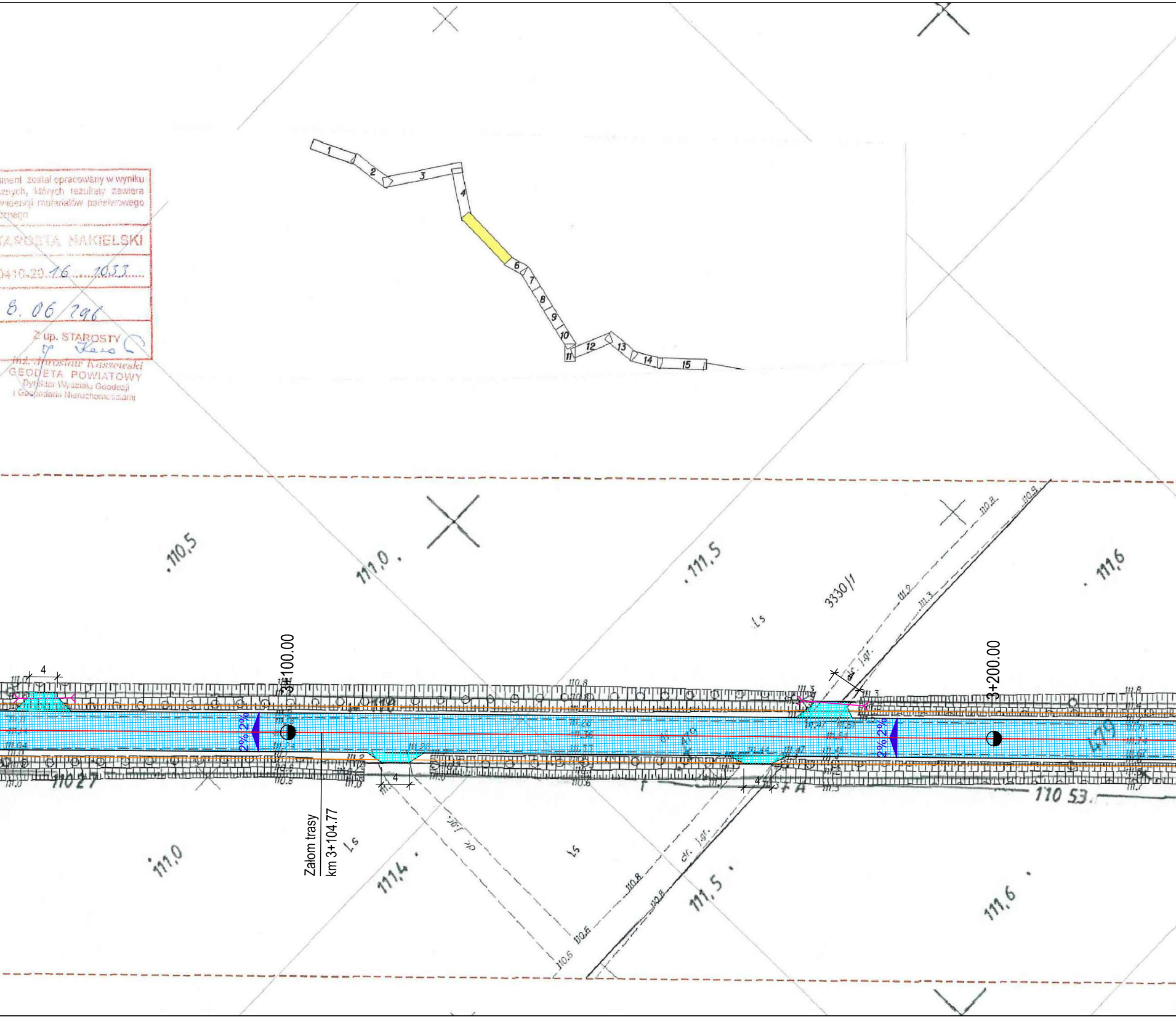
1
2
3
4
6
7
8
9
10
11
12
13
14
15
110,5
111,0
111,5
111,6
3330/1
Ls
110.8
110.9
111.2
111.3
3+100.00
3+200.00
4
2% 2%
2% 2%
Załom trasy
km 3+104.77
110 27
110 53
111,0
111,4
111,5
111,6
Ls
Ls
110.8
110.6
4
4
4

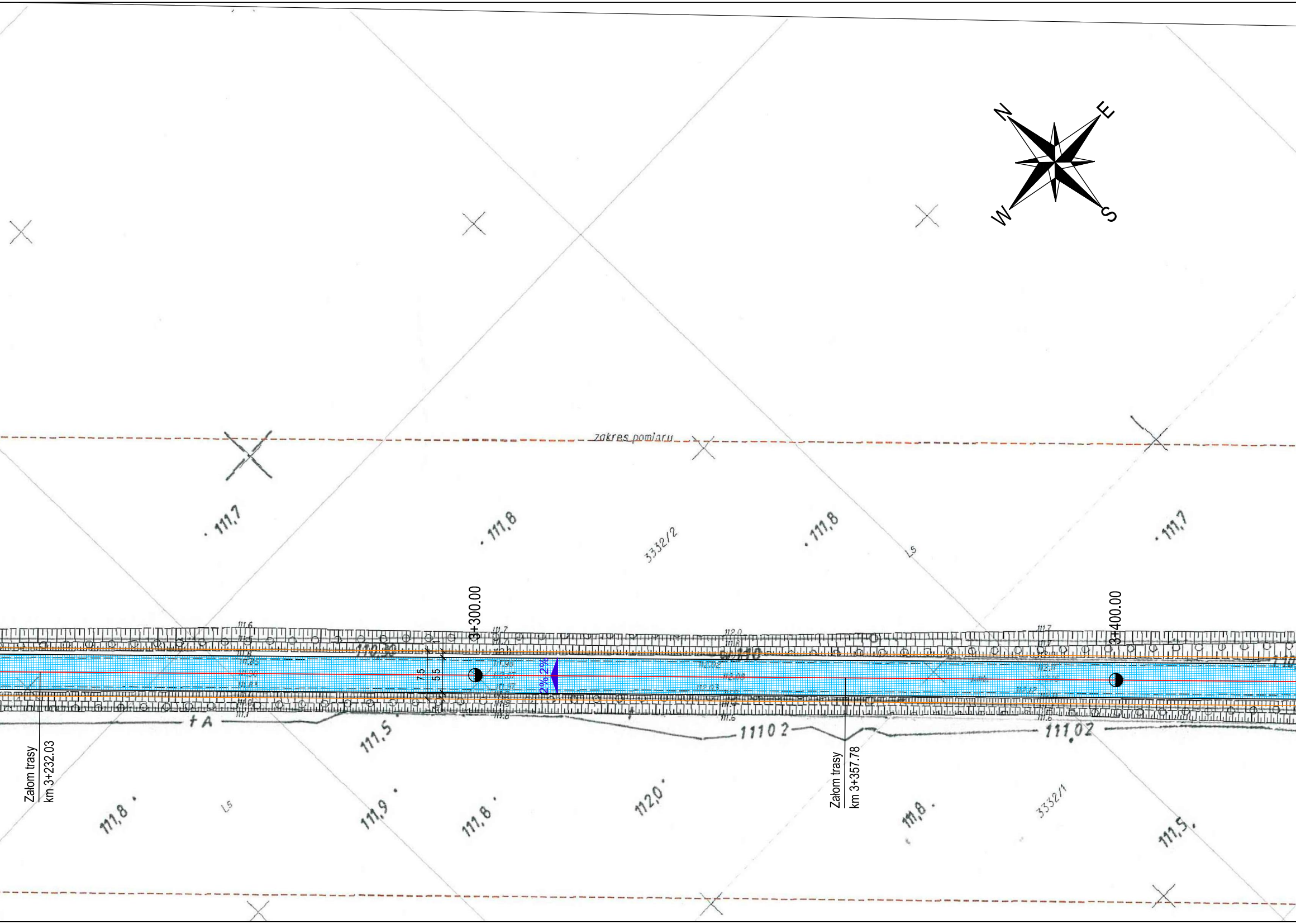
N
E
S
W
zakres pomiaru
111,7
111,8
3332/2
111,8
Ls
111,7
3+300.00
3+400.00
7.5
5.5
2% 2%
110,50
+A
111,5
1110 2
111,02
Załom trasy
km 3+232.03
Załom trasy
km 3+357.78
111,8
L5
111,9
111,8
112,0
111,8
3332/1
111,5

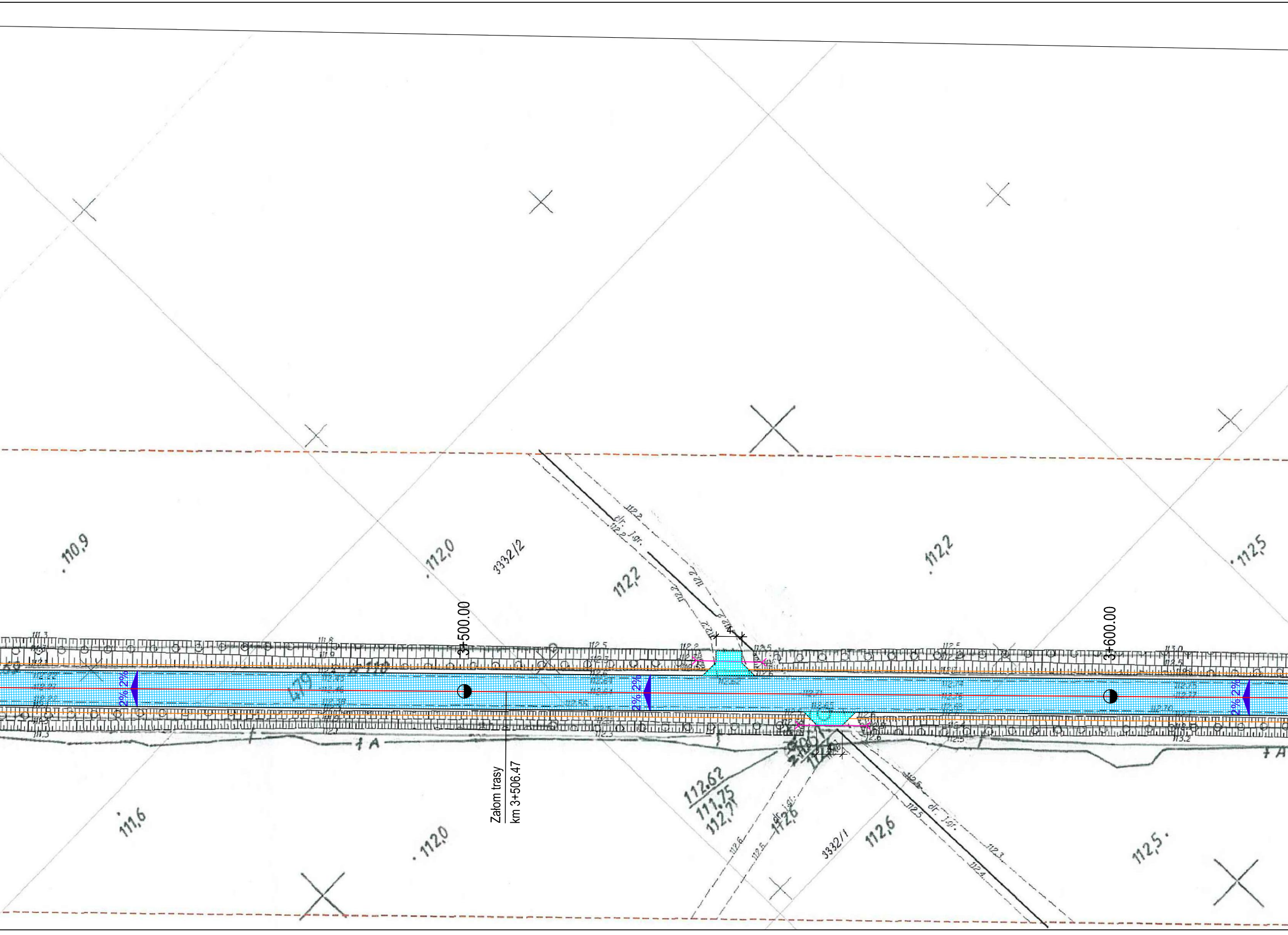

3+500.00
3+600.00
Załom trasy
km 3+506.47
3332/2
3332/1
110,9
112,0
112,2
112,2
112,5
111,6
112,0
112,6
112,5
112,62
111,75
112,71
2% 2%
2% 2%
2% 2%
479
1 A
dr. l.gr.

ARKUSZ 5

Droga powiatowa nr 1940	
Klasa techniczna techniczna	L
Kategoria ruchu	KR 1
Pędkość pojektowa	40 km/h

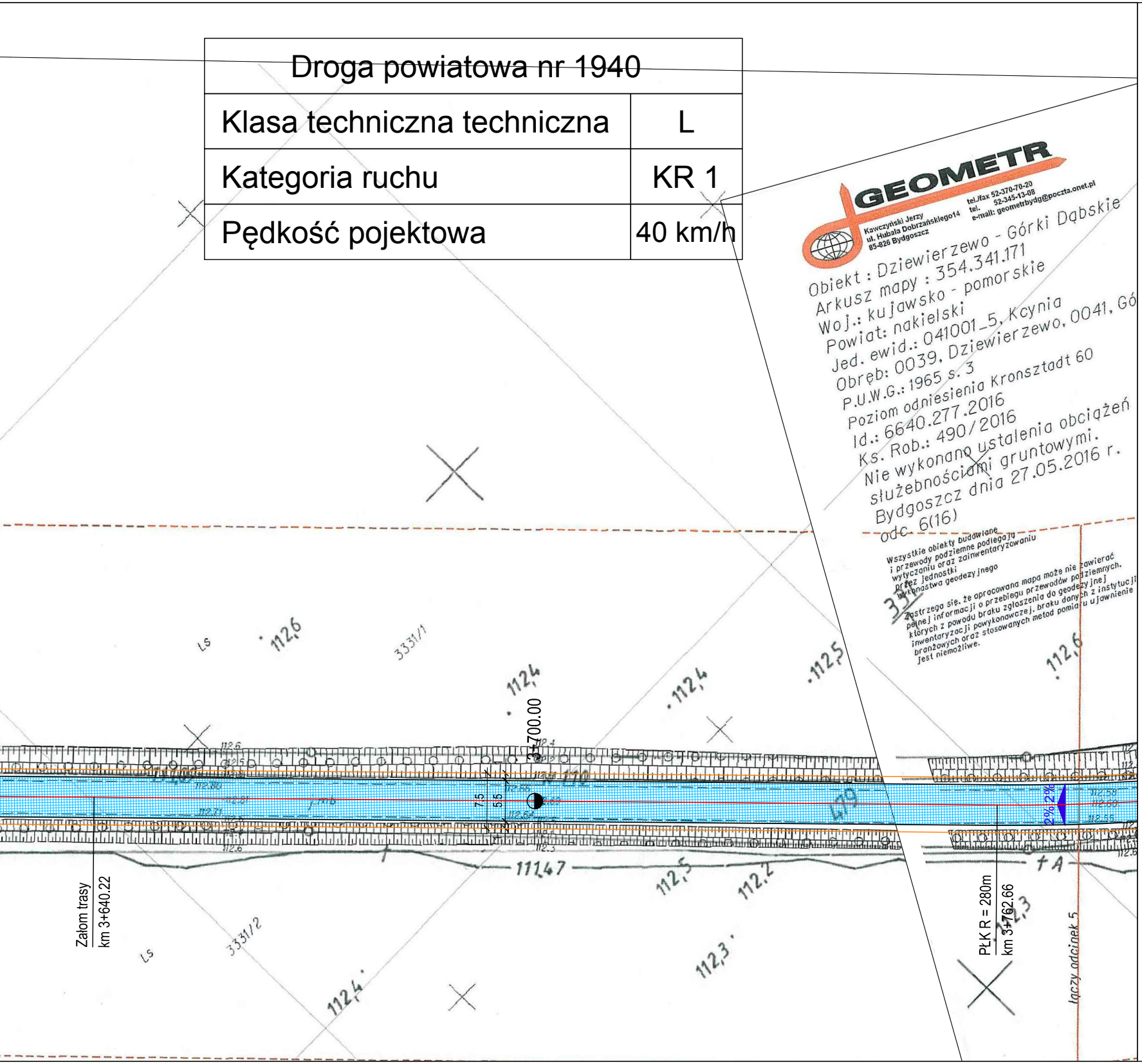
112,6
3331/1
LS
112,4
112,4
112,5
112,6
3+700.00
112.6
112.4
112.5
112.80
112.81
112.71
112.66
112.64
112.6
112.3
7.5
5.5
jmb
479
2% 2%
112.58
112.60
112.55
111,47
112,5
112,2
112,3
3331/2
LS
112,4
112,3
f A
Załom trasy
km 3+640.22
PŁK R = 280m
km 3+762.66
łączy odcinek 5

GEOMETR
Kawczyński Jerzy
ul. Hubala Dobrzańskiego14
85-826 Bydgoszcz
tel./fax 52-370-70-20
tel. 52-345-13-08
e-mail: geometrbydg@poczta.onet.pl

Obiekt : Dziewierzewo - Górki Dąbskie
Arkusz mapy : 354.341.171
Woj.: kujawsko - pomorskie
Powiat: nakielski
Jed. ewid.: 041001_5, Kcynia
Obręb: 0039, Dziewierzewo, 0041, Gó
P.U.W.G.: 1965 s. 3
Poziom odniesienia Kronsztadt 60
Id.: 6640.277.2016
Ks. Rob.: 490/2016
Nie wykonano ustalenia obciążeń służebnościami gruntowymi.
Bydgoszcz dnia 27.05.2016 r.
odc. 6(16)

Wszystkie obiekty budowlane i przewody podziemne podlegają wytyczeniu oraz zainwentaryzowaniu przez jednostki wykonawstwa geodezyjnego

Zastrzega się, że opracowana mapa może nie zawierać pełnej informacji o przebiegu przewodów podziemnych, których z powodu braku zgłoszenia do geodezyjnej inwentaryzacji powykonawczej, braku danych z instytucji branżowych oraz stosowanych metod pomiaru ujawnienie jest niemożliwe.

LEGENDA:

—	Krawędź projektowanej jezdni
—	Krawężnik 15x30x100
- - -	Ściek z kostki betonowej
—	Krawężnik 15x22x100
—	Opornik 12x25x100
—	Obrzeże 8x30x100
—	Projektowane pobocza
‖	Proj. ściek podchodnikowy
▥	Odtworzenie rowów odwadniających
▨	Projektowana nawierzchnia jezdni z betonu asfaltowego Pełna konstrukcja
▨	Projektowana nawierzchnia jezdni z betonu asfaltowego Nakładka bitumiczna
▨	Projektowane poszerzenia o nawierzchni z kostki kamiennej 15/17
▨	Projektowane zjazdy o nawierzchni z kostki betonowej
▨	Projektowane zjazdy o nawierzchni bitumicznej
▨	Projektowane chodniki z kostki betonowej
▨	Projektowana zatoka autobusowa o nawierzchni z kostki betonowej
▨	Istniejące nawierzchnie do pozostawienia
✕	Drzewa do wycinki
Ⓐ→←Ⓐ	Przedstawione przekroje normalne
>—<	Projektowane przepusty

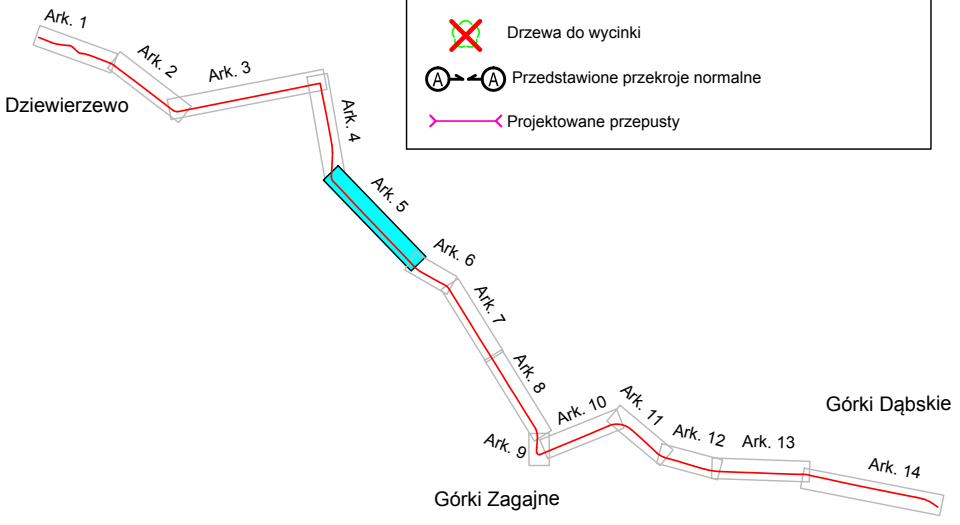
Ark. 1
Ark. 2
Ark. 3
Ark. 4
Ark. 5
Ark. 6
Ark. 7
Ark. 8
Ark. 9
Ark. 10
Ark. 11
Ark. 12
Ark. 13
Ark. 14
Dziewierzewo
Górki Dąbskie
Górki Zagajne

AutoCAD 2010 SLM/PL: licencja nr 352-91842571
AutoCAD 2009 PL DVD: licencja nr 349-90657175
AutoCAD 2008 PL CD F/S: licencja nr 347-39750146

Inwestor:		Biuro projektowe:		
Zarząd Dróg Powiatowych ul. Młyńska 5 89-100 Nakło nad Notecią		**WALCZAK - PROJEKT** **Pracownia Projektowo-Konsultingowa** **ul. Świerkowa 5, 88 - 400 Żnin** tel. 795 478 141, tel. 600 411 970		
Projekt	**Przebudowa drogi powiatowej nr 1940** **Dziewierzewo- Brzyskorzystewko**			
Treść rysunku	Projekt Zagospodarowania Terenu			Skala : 1:500
Stanowisko	Imię i Nazwisko	nr uprawnień	Podpis	Data : 12.2016
projektant	inż. Mariusz Walczak	KUP/0048/POOD/06		
asystent projektanta	mgr inż. Norbert Grycza	------------		Nr rysunku: 2.5
				Rev: 0.0