

PROJEKT TECHNICZNY ZMIANY STAŁEJ ORGANIZACJI RUCHU

NAZWA OPRACOWANIA:

Projekt zmiany stałej organizacji ruchu na drodze powiatowej nr 1906C Dziunin – Mrocza od km 9+010 do km 12+860.

BRANŻA: Drogowa

Inwestor:

Zarząd Dróg Powiatowych
w Nakle nad Notecią
ul. Młyńska 5
89-100 Nakło nad Notecią

Projektant:

Bartosz Musiał
ul. Siedlecka 10B/1
85-403 Bydgoszcz

Spis treści

Podstawa opracowania.....	2
Opis techniczny.....	3
Warunki techniczne wykonania oznakowania.....	4
Wykaz oznakowania pionowego	4
Wykaz oznakowania poziomego	5
Wykaz urządzeń bezpieczeństwa	5
Karta uzgodnień.....	6
Mapa sytuacyjno - pogłądowa	7
Skład części rysunkowej:	
• Schematy organizacji ruchu	

Podstawa opracowania

1. Obwieszczenie Marszałka Sejmu Rzeczypospolitej Polskiej z dnia 2 czerwca 2005 w sprawie ogłoszenia jednolitego tekstu ustawy – „*Prawo o ruchu drogowym*” (Dz. U. nr 108 z 2005 poz. 908) wraz z późniejszymi zmianami.
2. Rozporządzenie Ministrów Infrastruktury oraz Spraw Wewnętrznych i Administracji z dnia 31 lipca 2002r. w sprawie znaków i sygnałów drogowych (Dz. U. Nr 170 poz. 1393 z dn. 12.10.2002r.) wraz z późniejszymi zmianami.
3. Rozporządzenie Ministra Infrastruktury z dnia 03 lipca 2003 roku w sprawie szczegółowych warunków technicznych dla znaków i sygnałów drogowych oraz urządzeń bezpieczeństwa ruchu drogowego i warunków ich umieszczania na drodze (Załącznik nr 1, 2 i 4) wraz z późniejszymi zmianami.
4. Rozporządzenie Ministra Infrastruktury z dnia 23 września 2003 r. w sprawie szczegółowych warunków zarządzania ruchem na drogach oraz wykonywania nadzoru nad tym zarządzeniem (Dz.U. z 2003 r. Nr 177 poz. 1729) wraz z późniejszymi zmianami.
5. Wizja lokalna.

Opis techniczny

a) przedmiot i zakres opracowania:

Przedmiotem opracowania jest projekt zmiany stałej organizacji ruchu na drodze powiatowej nr 1920C Wyrza – Chrząstowo od km 0+000 do km 3+771.

b) dane ogólne o drodze objętej opracowaniem:

Droga powiatowa nr 1906C Dziunin – Mrocza to ogólnodostępna, publiczna droga o nawierzchni bitumicznej o szerokość jezdni ok. 5,5 m. Jest to droga klasy technicznej L. Odcinek objęty opracowaniem obejmuje miejscowości Wyrza i Matyldzin oraz odcinek pomiędzy nimi. Na przedmiotowym odcinku zostanie wykonana przebudowa. Okolicę drogi stanowi zabudowa mieszkalna oraz gospodarcza (teren zabudowany), a także pola uprawne i las (teren niezabudowany).

c) projektowane zmiany w organizacji ruchu:

Zmiana organizacji ruchu podyktowana jest planowaną inwestycją w ciągu drogi nr 1906C. Polega ona na przebudowie jezdni – miejscowe poszerzenia oraz odbudowa krawędzi, przebudowa skrzyżowania w miejscowości Wyrza. Powstaną nowe perony przystankowe. Jest to kontynuacja prac z lat poprzednich. Na całym odcinku zostanie uzupełnione oznakowanie na skrzyżowaniach informujące o pierwszeństwie przejazdu.

Miejsca ustawienia oznakowania przedstawiono na rysunku nr 1 w skali 1:1 000. Ujęto na nim istniejące znaki pionowe istniejące (IST), do usunięcia (USUŃ) oraz projektowane (PROJ).

Zmiana stałej organizacji ruchu zostanie wprowadzona do 31.12.2021r.

Warunki techniczne wykonania oznakowania

Oznakowanie pionowe należy ustawić zgodnie z Rozporządzeniem Ministra Infrastruktury z dnia 03 lipca 2003 roku w sprawie szczegółowych warunków technicznych dla znaków i sygnałów drogowych oraz urządzeń bezpieczeństwa ruchu drogowego i warunków ich umieszczania na drodze (Załącznik nr 1, 2 i 4).

Nakło nad Notecią, dn. 04.03.2019r.

.....
Podpis projektanta

Wykaz oznakowania pionowego

ZNAK	ILOŚĆ [SZT.]		KM	STRONA	TREŚĆ	UWAGI
	ZNAK	SŁUPEK				
A-6c	1	1	9+155	lewa		ISTNIEJĄCY
A-1	1					ISTNIEJĄCY
D-1	1	1	9+437	prawa		PROJEKTOWANY
D-1	1	1	9+528	lewa		PROJEKTOWANY
A-7	1	1	9+561	prawa		ISTNIEJĄCY
D-1	1	1	9+620	lewa		PROJEKTOWANY
D-15	1	1	9+646	prawa		PROJEKTOWANY
A-4	1	1	9+853	prawa		ISTNIEJĄCY
E-17a	1	2	9+980	lewa	„Wyrza”	ISTNIEJĄCY
D-42	1				ISTNIEJĄCY	
E-18a	1	2	9+982	prawa	„Wyrza”	ISTNIEJĄCY
D-43	1				ISTNIEJĄCY	
E-4	1	2	10+041	prawa	„Orzelski Młyn 1”	ISTNIEJĄCY
E-4	1	2	10+161	lewa	„Orzelski Młyn 1”	ISTNIEJĄCY
E-18a	1	2	11+281	prawa	„Matyldzin”	ISTNIEJĄCY
E-17a	1				„Matyldzin”	ISTNIEJĄCY
D-42	1	2	11+302	prawa		ISTNIEJĄCY
D-43	1				ISTNIEJĄCY	
A-2	1	1	11+305	lewa		ISTNIEJĄCY
D-15	1	1	12+055	lewa		PROJEKTOWANY
D-15	1	1	12+083	prawa		ISTNIEJĄCY
D-43	1	2	12+624	lewa		ISTNIEJĄCY
D-42	1				ISTNIEJĄCY	
A-10	1	1	12+629	prawa		ISTNIEJĄCY
G-1b	1				ISTNIEJĄCY	
E-13	1	2	12+669	lewa	„Mrocza 2”	ISTNIEJĄCY
E-17a	1				„Matyldzin”	ISTNIEJĄCY
G-1c	1	1	12+756	prawa		ISTNIEJĄCY

Wykaz oznakowania poziomego

Na przedmiotowym odcinku nie występuje oznakowanie poziome.

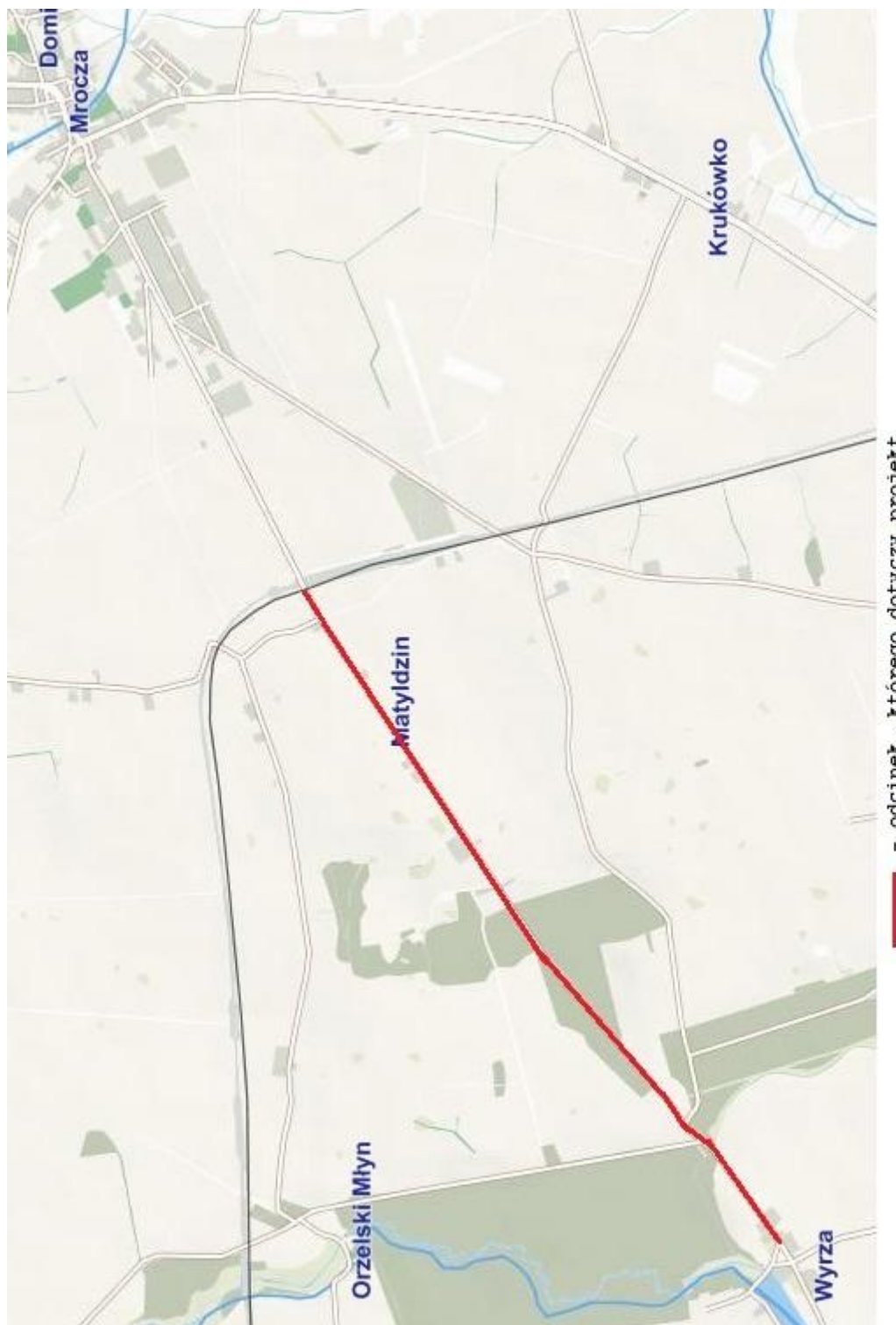
Wykaz urządzeń bezpieczeństwa

Na przedmiotowym odcinku nie występują urządzenia bezpieczeństwa ruchu.

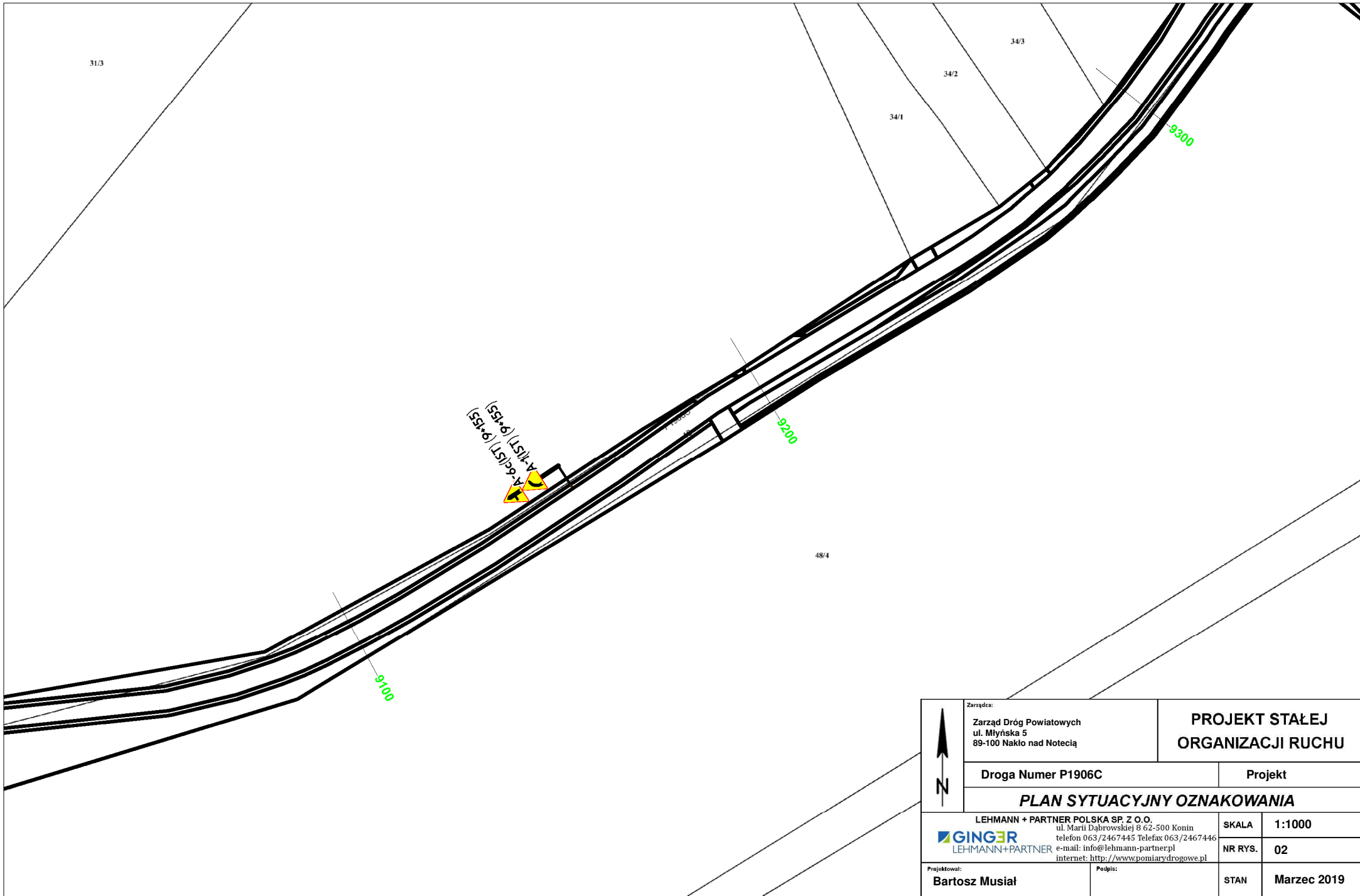
Karta uzgodnień

do projektu zmiany stałej organizacji ruchu na drodze powiatowej nr 1906C Dziunin –
Mrocza od km 9+010 do km 12+860

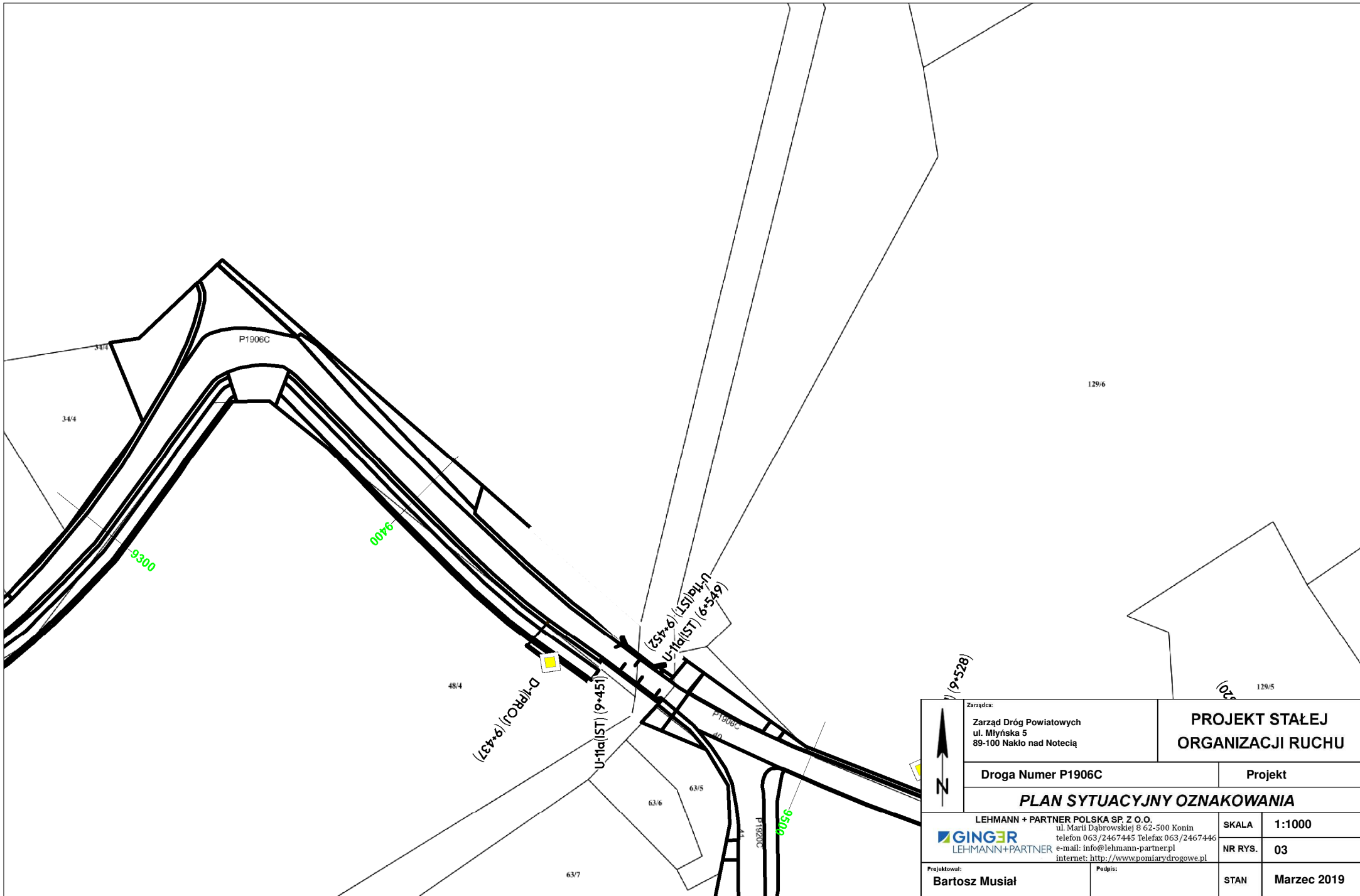
Mapa sytuacyjno - poglądowa



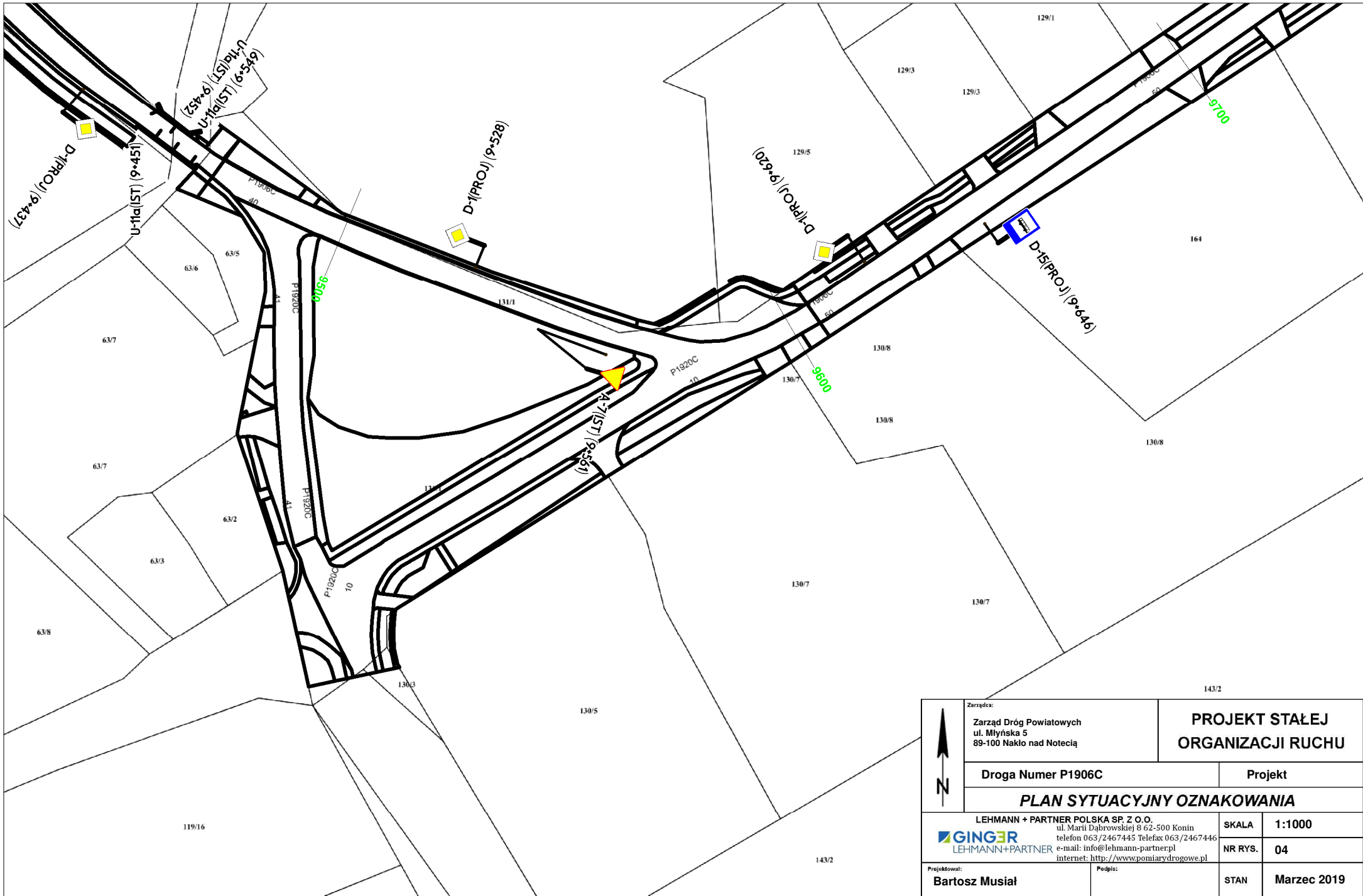
Rys. 1. Mapa sytuacyjno – poglądowa w skali 1:25 000 (źródło mapy: <https://mapy.mojregion.info>)



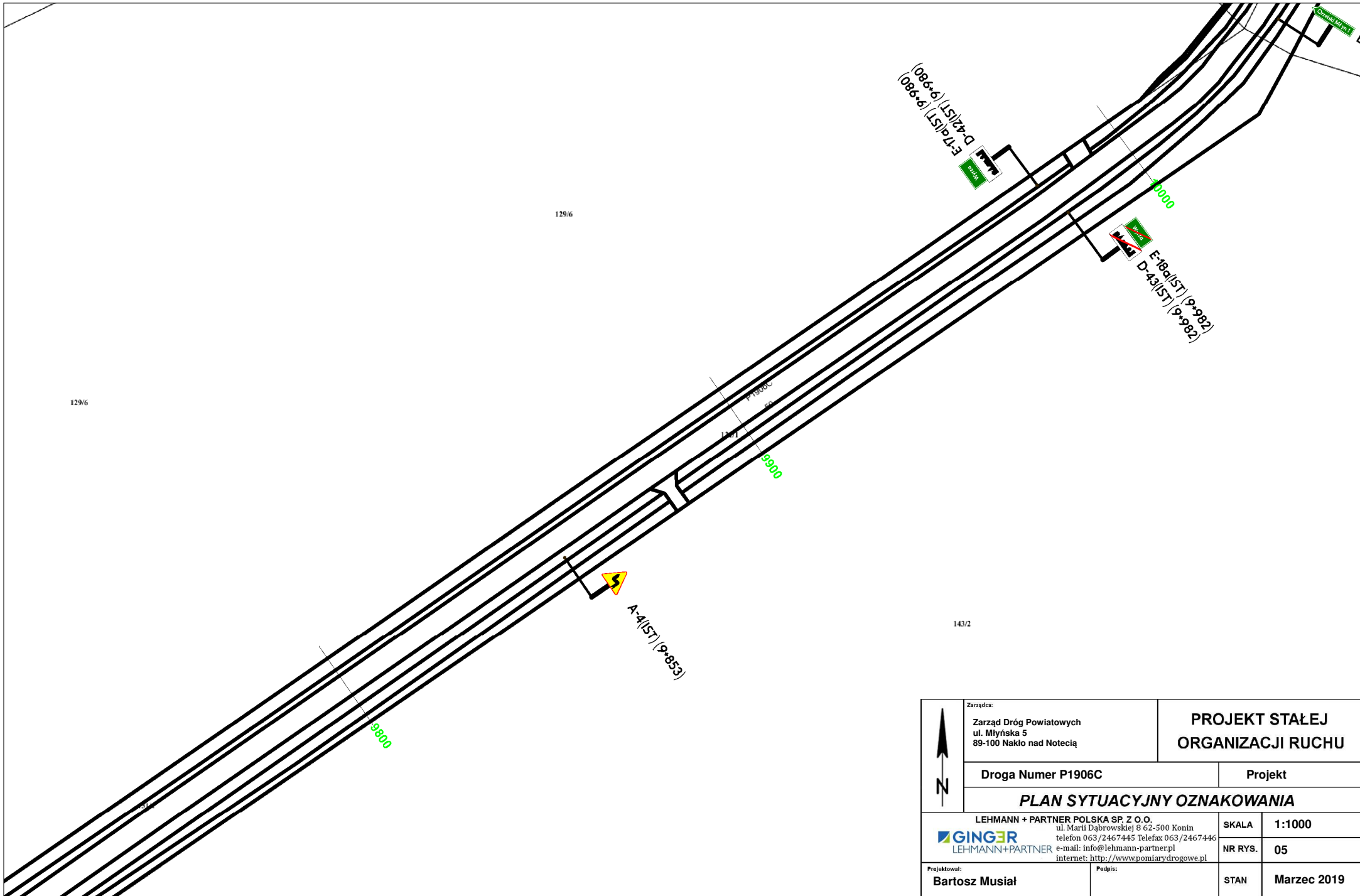
	Zarządca: Zarząd Dróg Powiatowych ul. Młyńska 5 89-100 Nakło nad Notecią		PROJEKT STAŁEJ ORGANIZACJI RUCHU	
	Droga Numer P1906C		Projekt	
	PLAN SYTUACYJNY OZNAKOWANIA			
LEHMANN + PARTNER POLSKA SP. Z O.O.  LEHMANN+PARTNER		ul. Marii Dąbrowskiej 8 62-500 Konin telefon 063/2467445 Telefax 063/2467446 e-mail: info@lehmann-partner.pl internet: http://www.pomiarydrogowe.pl	SKALA 1:1000	NR RYS. 02
Projektował: Bartosz Musiał	Podpis:	STAN Marzec 2019		

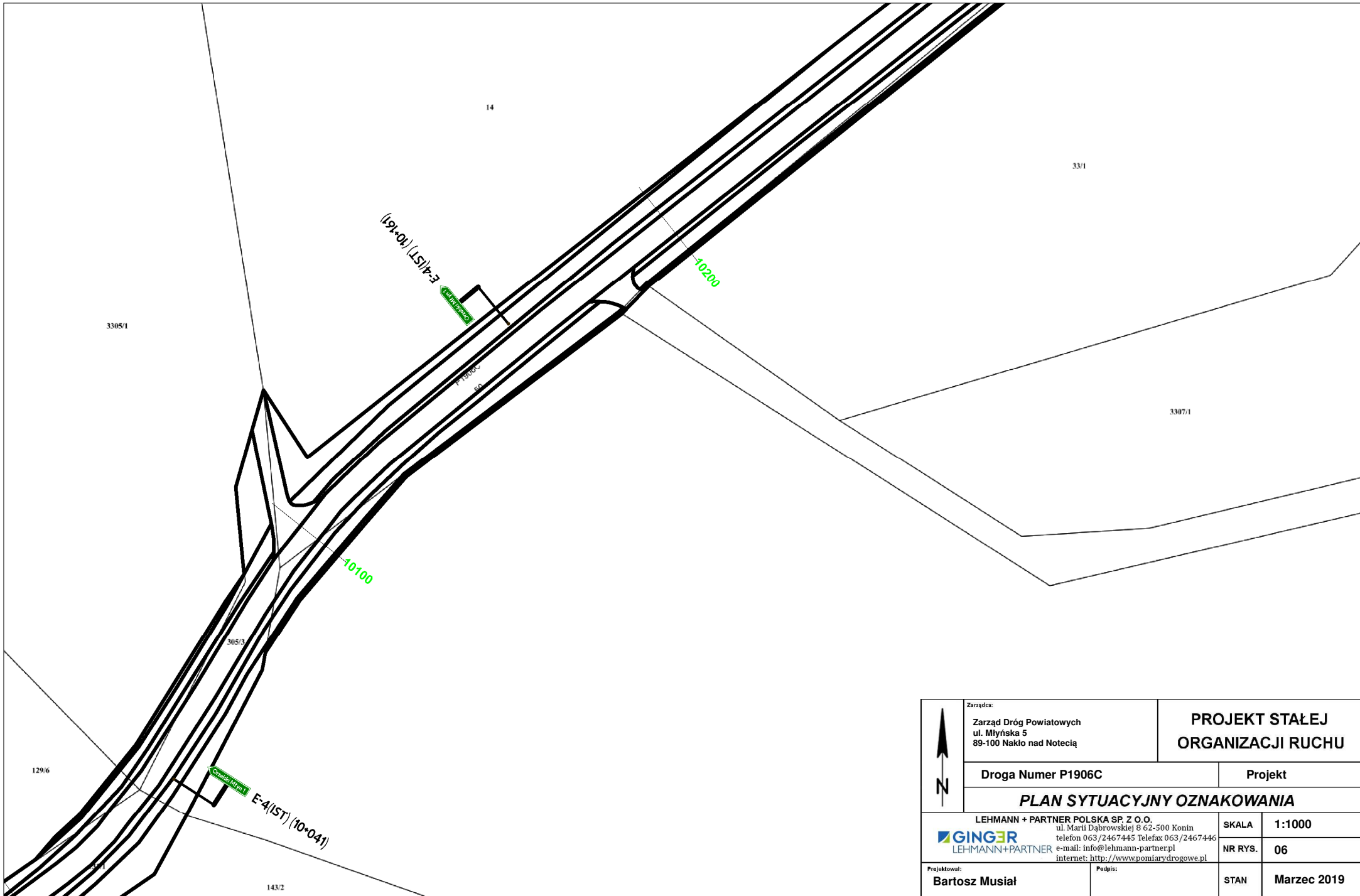


	Zarządca: Zarząd Dróg Powiatowych ul. Młyńska 5 89-100 Nakło nad Notecią		PROJEKT STAŁEJ ORGANIZACJI RUCHU	
	Droga Numer P1906C		Projekt	
PLAN SYTUACYJNY OZNAKOWANIA				
LEHMANN + PARTNER POLSKA SP. Z O.O.  ul. Marii Dąbrowskiej 8 62-500 Konin telefon 063/2467445 Telefax 063/2467446 e-mail: info@lehmann-partner.pl internet: http://www.pomiarydrogowe.pl			SKALA	1:1000
Projektował: Bartosz Musiał			NR RYS.	03
Podpis:			STAN	Marzec 2019

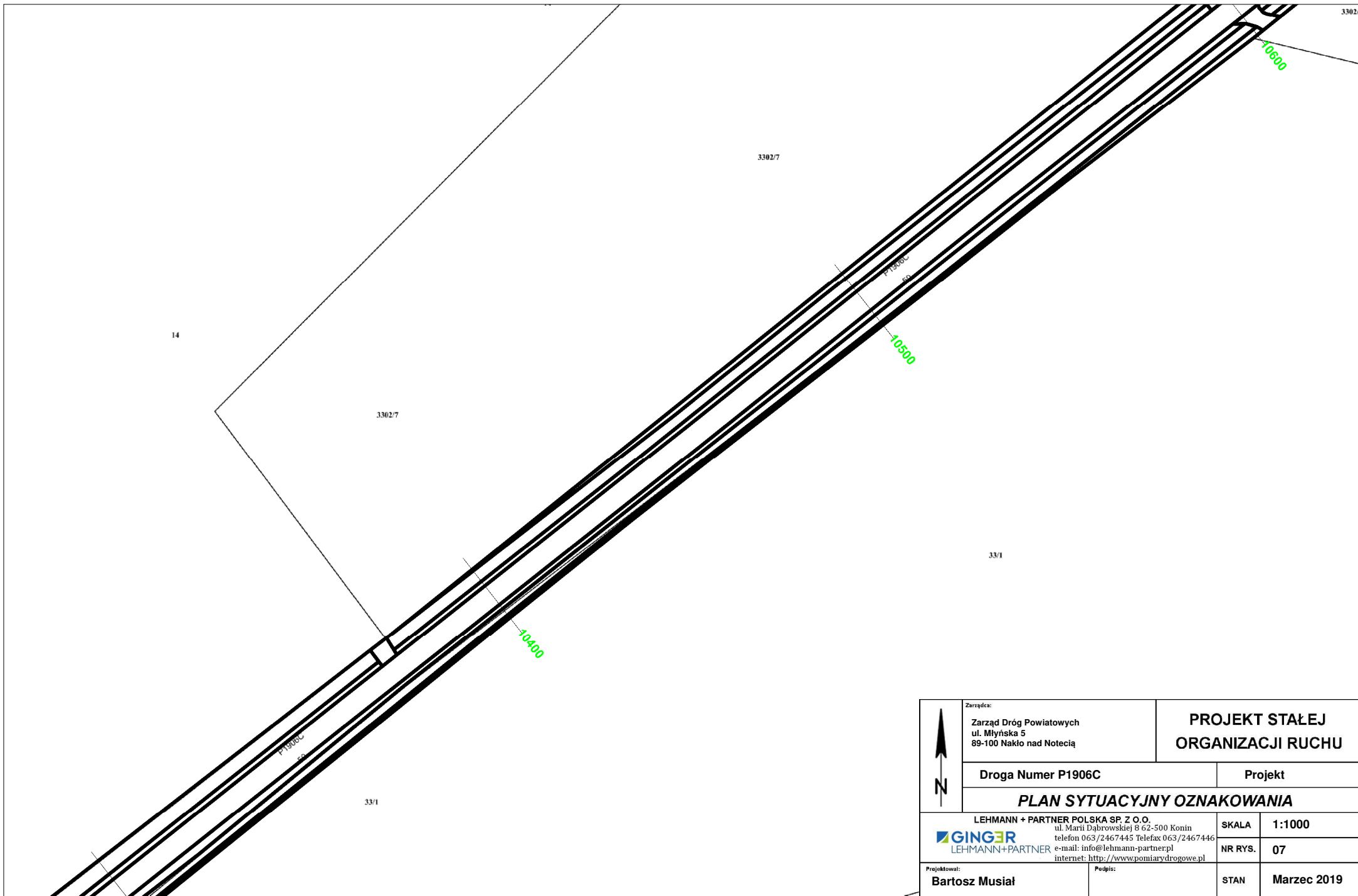


	Zarządca: Zarząd Dróg Powiatowych ul. Młyńska 5 89-100 Nakło nad Notecią		PROJEKT STAŁEJ ORGANIZACJI RUCHU	
	Droga Numer P1906C		Projekt	
	PLAN SYTUACYJNY OZNAKOWANIA			
LEHMANN + PARTNER POLSKA SP. Z O.O. ul. Marii Dąbrowskiej 8 62-500 Konin telefon 063/2467445 Telefax 063/2467446 e-mail: info@lehmann-partner.pl internet: http://www.pomiarydrogowe.pl		SKALA	1:1000	
Projektował: Bartosz Musiał		NR RYS.	04	
Podpis:		STAN	Marzec 2019	

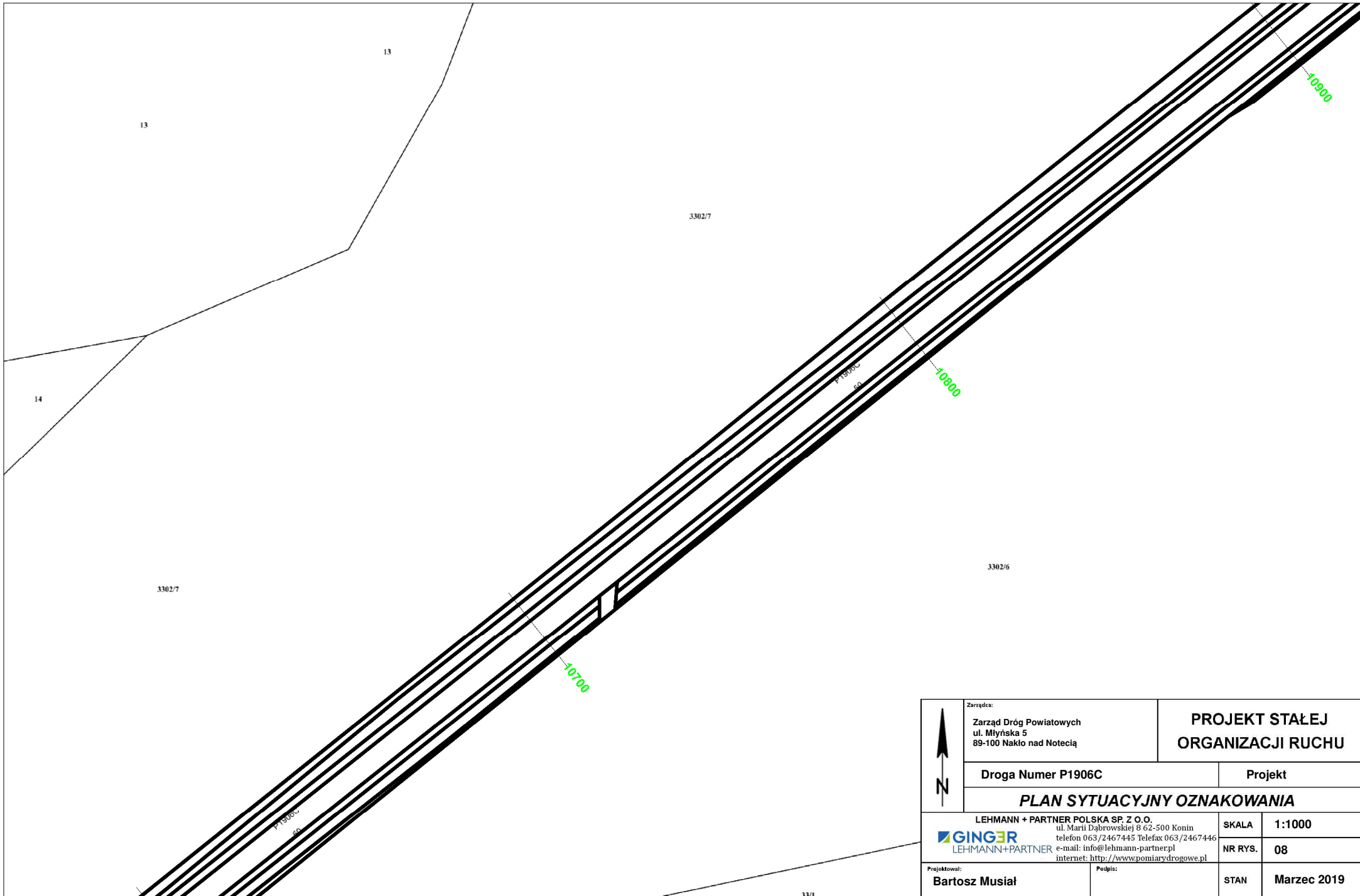




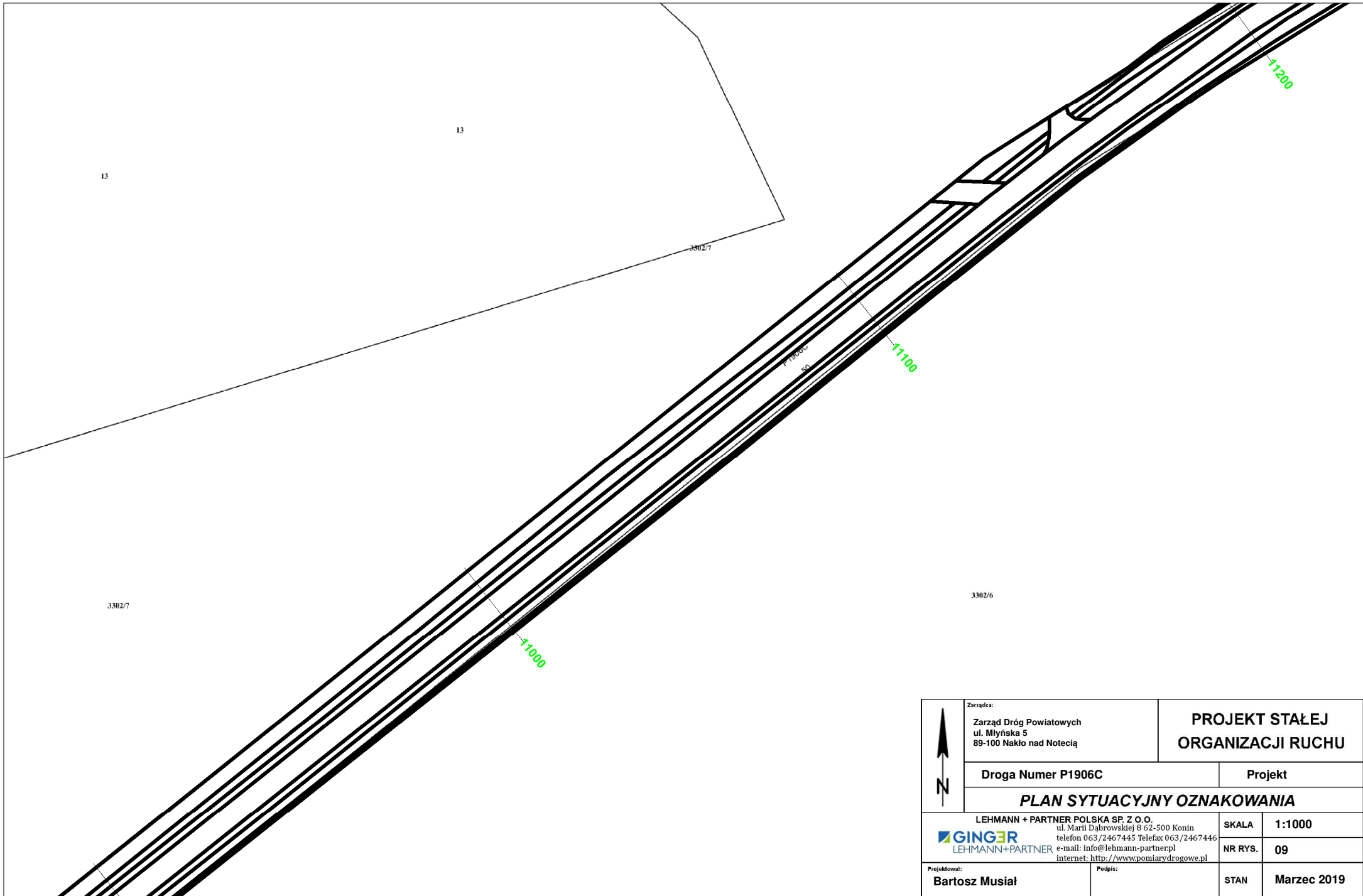
	Zarządca: Zarząd Dróg Powiatowych ul. Młyńska 5 89-100 Nakło nad Notecią		PROJEKT STAŁEJ ORGANIZACJI RUCHU	
	Droga Numer P1906C		Projekt	
	PLAN SYTUACYJNY OZNAKOWANIA			
LEHMANN + PARTNER POLSKA SP. Z O.O. LEHMANN+PARTNER ul. Marii Dąbrowskiej 8 62-500 Konin telefon 063/2467445 Telefax 063/2467446 e-mail: info@lehmann-partner.pl internet: http://www.pomiarydrogowe.pl		SKALA	1:1000	
Projektował: Bartosz Musiał		NR RYS.	06	
Podpis:		STAN	Marzec 2019	



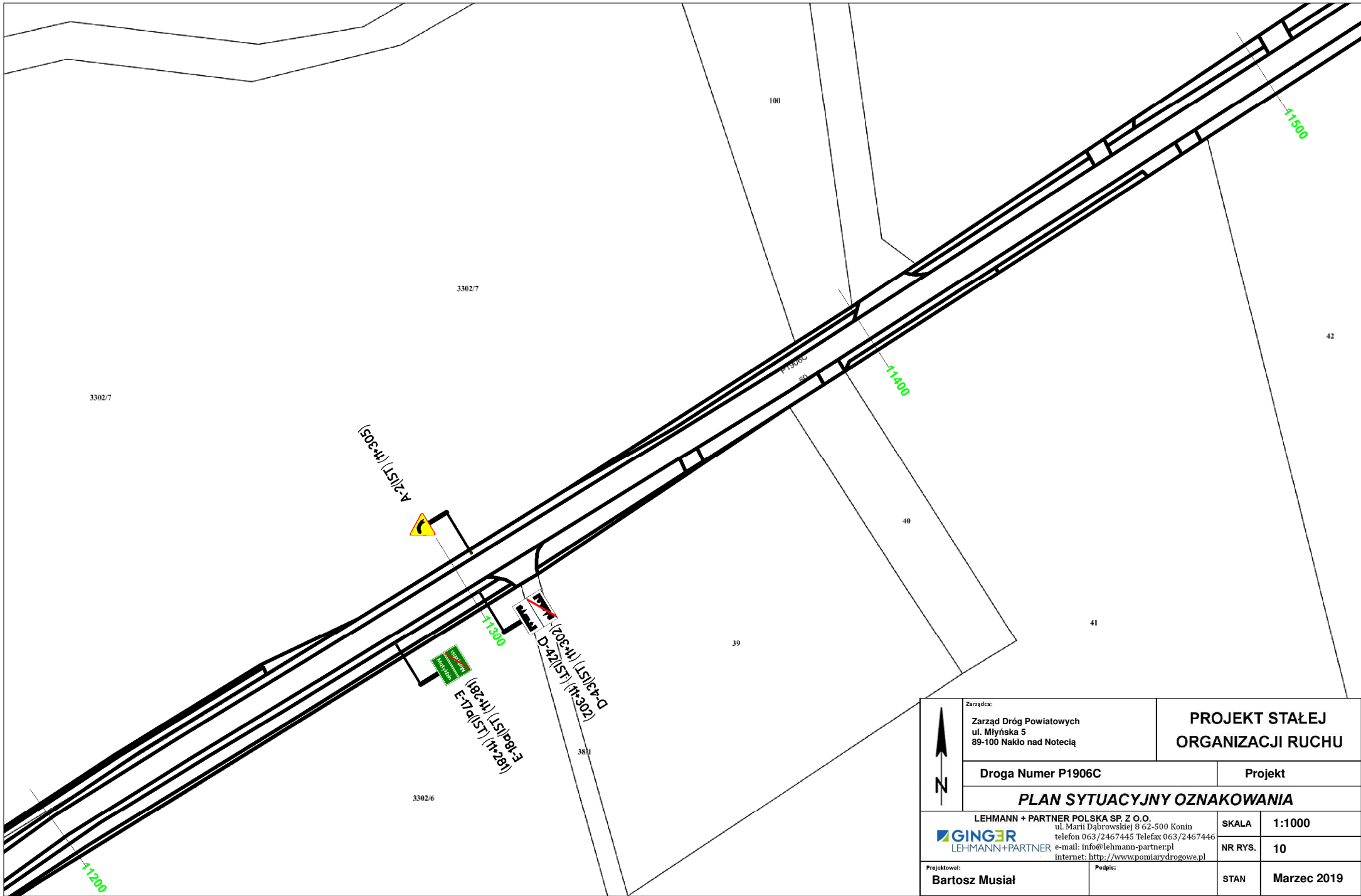
	Zarządca: Zarząd Dróg Powiatowych ul. Młyńska 5 89-100 Nakło nad Notecią		PROJEKT STAŁEJ ORGANIZACJI RUCHU	
	Droga Numer P1906C		Projekt	
	PLAN SYTUACYJNY OZNAKOWANIA			
LEHMANN + PARTNER POLSKA SP. Z O.O. ul. Marii Dąbrowskiej 8 62-500 Konin telefon 063/2467445 Telefax 063/2467446 e-mail: info@lehmann-partner.pl internet: http://www.pomiarydrogowe.pl		SKALA	1:1000	
Projektował: Bartosz Musiał		NR RYS.	07	
Podpis:		STAN	Marzec 2019	



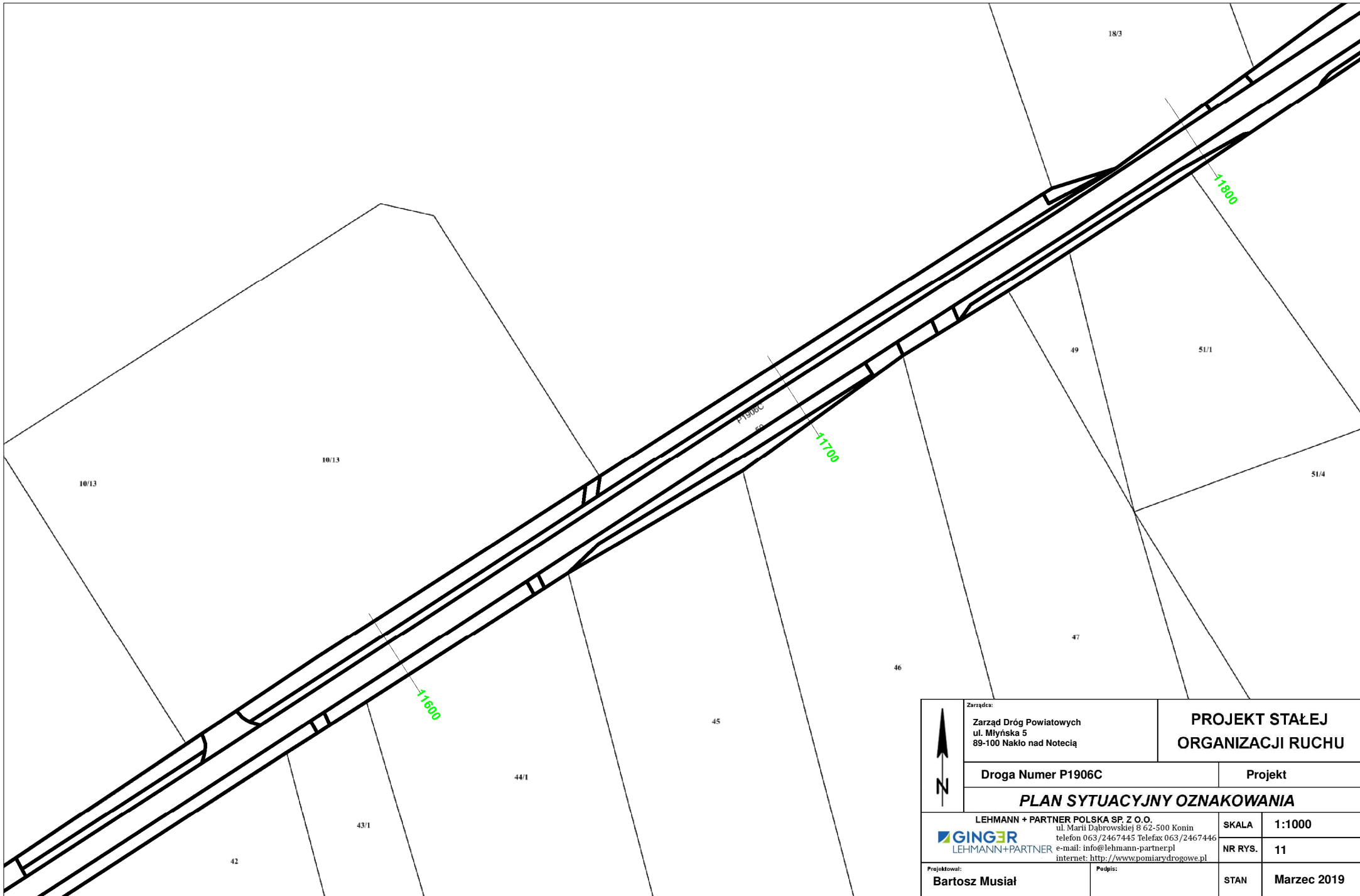
 N	Zarządca: Zarząd Dróg Powiatowych ul. Młyńska 5 89-100 Nakło nad Notecią		PROJEKT STAŁEJ ORGANIZACJI RUCHU	
	Droga Numer P1906C		Projekt	
	PLAN SYTUACYJNY OZNAKOWANIA			
LEHMANN + PARTNER POLSKA SP. Z O.O.  LEHMANN+PARTNER		ul. Marii Dąbrowskiej 8 62-500 Konin telefon 063/2467445 Telefax 063/2467446 e-mail: info@lehmann-partner.pl internet: http://www.pomiarydrogowe.pl	SKALA 1:1000	NR RYS. 08
Projektował: Bartosz Musiał	Podpis:	STAN Marzec 2019		



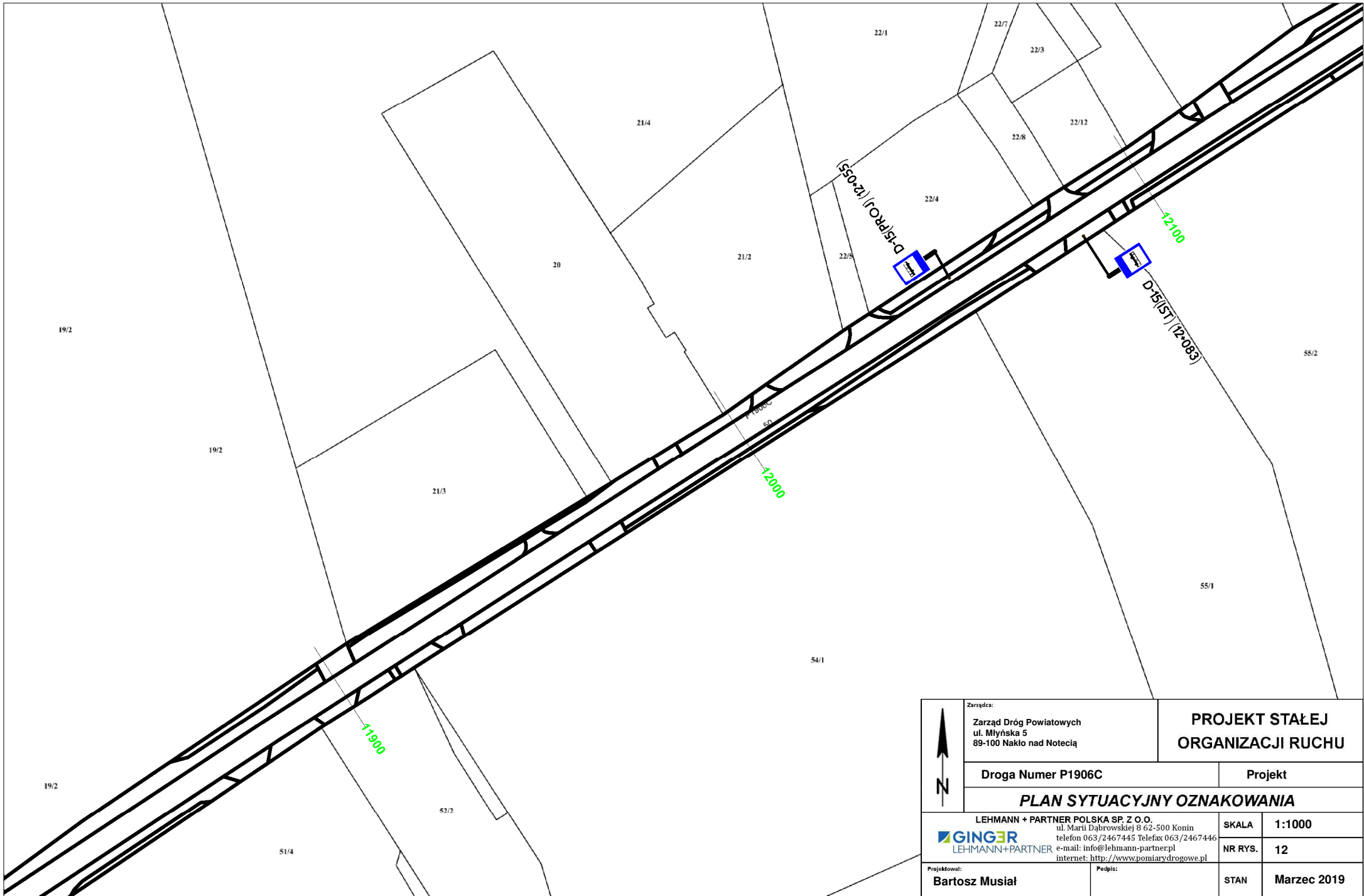
	Zarządca: Zarząd Dróg Powiatowych ul. Młyńska 5 89-100 Nakło nad Notecią		PROJEKT STAŁEJ ORGANIZACJI RUCHU	
	Droga Numer P1906C		Projekt	
	PLAN SYTUACYJNY OZNAKOWANIA			
LEHMANN + PARTNER POLSKA SP. Z O.O. ul. Marii Dąbrowskiej 8 62-500 Konin telefon 063/2467445 Telefax 063/2467446 e-mail: info@lehmann-partner.pl internet: http://www.pomiarydrogowe.pl			SKALA	1:1000
			NR RYS.	09
Projektował:	Bartosz Musiał		Podpis:	
STAN	Marzec 2019			



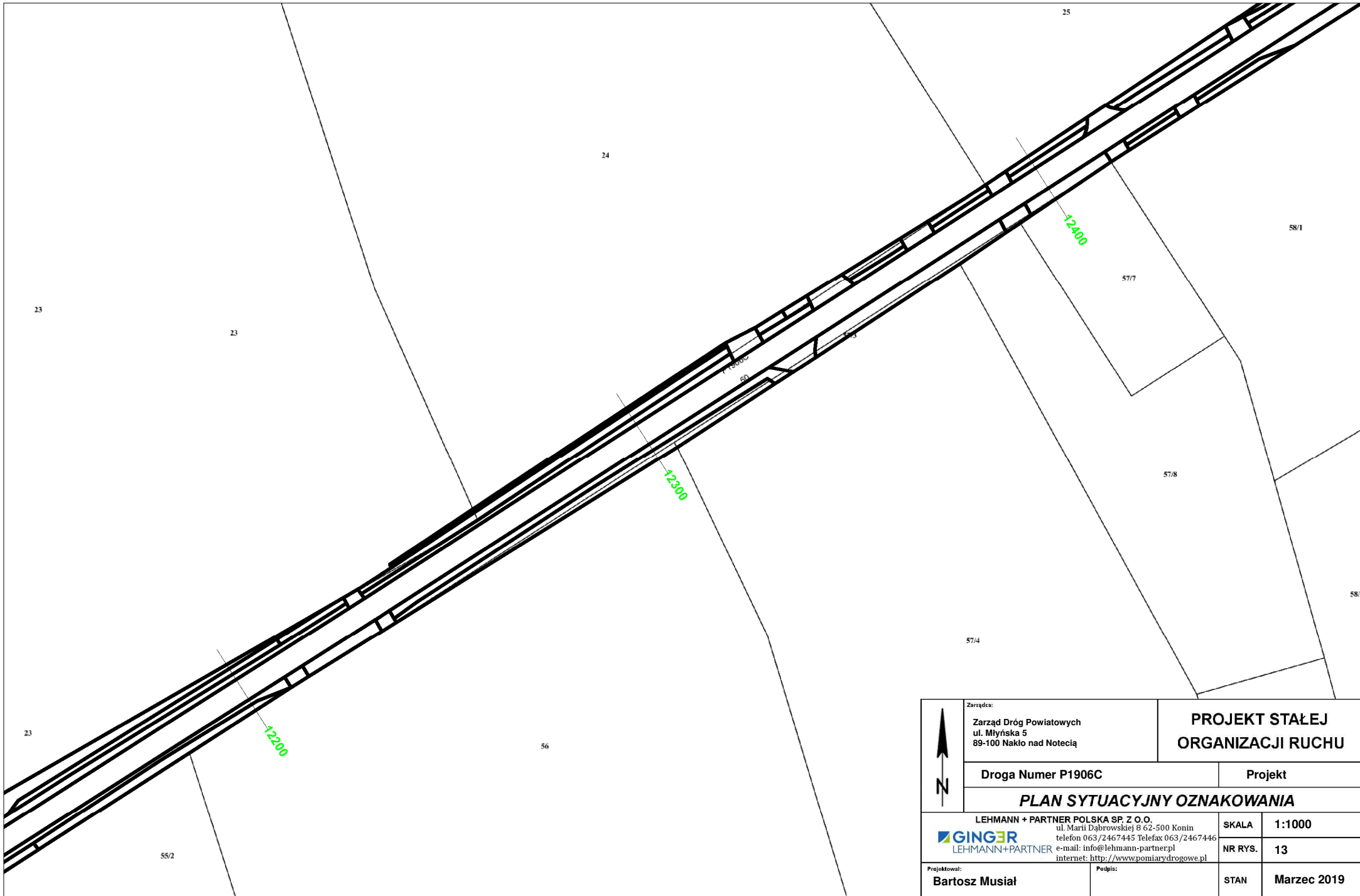
	Zarządca: Zarząd Dróg Powiatowych ul. Młyńska 5 89-100 Nakło nad Notecią		PROJEKT STAŁEJ ORGANIZACJI RUCHU	
	Droga Numer P1906C		Projekt	
	PLAN SYTUACYJNY OZNAKOWANIA			
LEHMANN + PARTNER POLSKA SP. Z O.O.  LEHMANN+PARTNER		ul. Marii Dąbrowskiej 8 62-500 Konin telefon 063/2467445 Telefax 063/2467446 e-mail: info@lehmann-partner.pl internet: http://www.pomiarydrogowe.pl	SKALA 1:1000	NR RYS. 10
Projektował: Bartosz Musiał	Podpis:	STAN Marzec 2019		



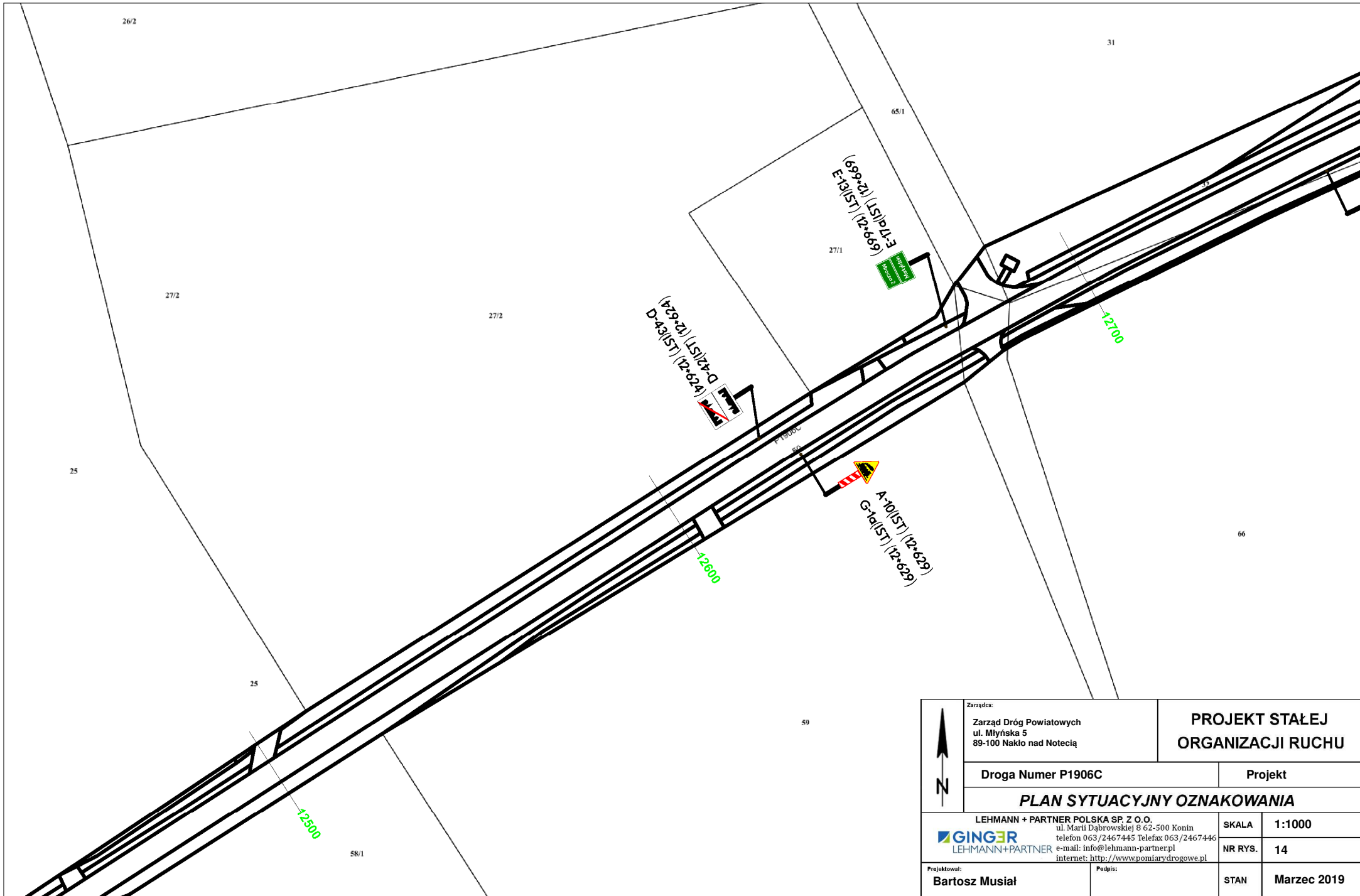
	Zarządca: Zarząd Dróg Powiatowych ul. Młyńska 5 89-100 Nakło nad Notecią		PROJEKT STAŁEJ ORGANIZACJI RUCHU	
	Droga Numer P1906C		Projekt	
	PLAN SYTUACYJNY OZNAKOWANIA			
LEHMANN + PARTNER POLSKA SP. Z O.O. ul. Marii Dąbrowskiej 8 62-500 Konin telefon 063/2467445 Telefax 063/2467446 e-mail: info@lehmann-partner.pl internet: http://www.pomiarydrogowe.pl		SKALA	1:1000	
Projektował: Bartosz Musiał		NR RYS.	11	
Podpis:		STAN	Marzec 2019	



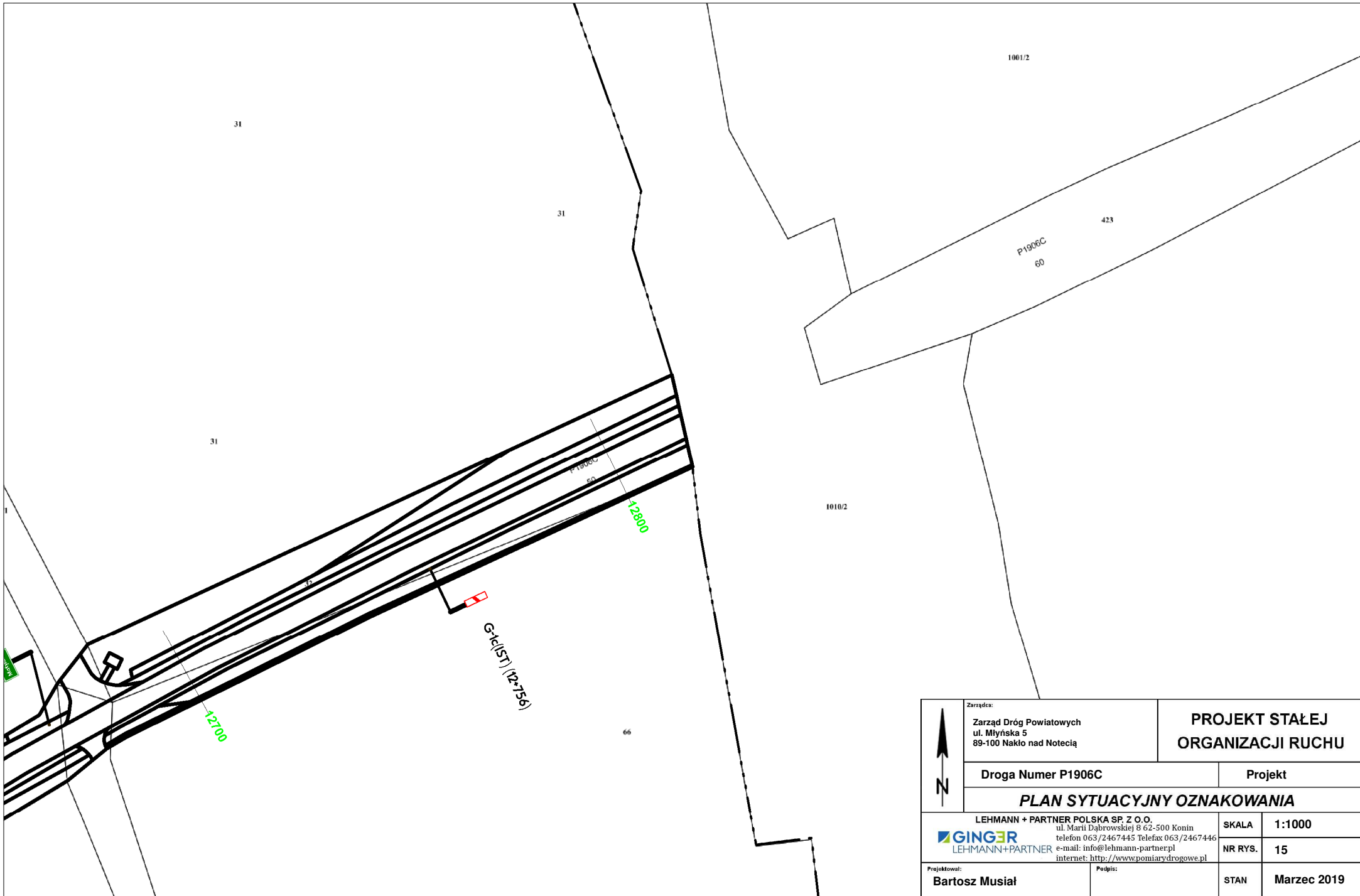
	Zarządca: Zarząd Dróg Powiatowych ul. Młyńska 5 89-100 Nakło nad Notecią		PROJEKT STAŁEJ ORGANIZACJI RUCHU	
	Droga Numer P1906C		Projekt	
	PLAN SYTUACYJNY OZNAKOWANIA			
LEHMANN + PARTNER POLSKA SP. Z O.O. ul. Marii Dąbrowskiej 8 62-500 Konin telefon 063/2467445 Telefax 063/2467446 e-mail: info@lehmann-partner.pl internet: http://www.pomiarydrogowe.pl		SKALA	1:1000	
Projektował: Bartosz Musiał		NR RYS.	12	
Podpis:		STAN	Marzec 2019	



 N	Zarządca: Zarząd Dróg Powiatowych ul. Młyńska 5 89-100 Nakło nad Notecią		PROJEKT STAŁEJ ORGANIZACJI RUCHU	
	Droga Numer P1906C		Projekt	
	PLAN SYTUACYJNY OZNAKOWANIA			
LEHMANN + PARTNER POLSKA SP. Z O.O.  LEHMANN+PARTNER		ul. Marii Dąbrowskiej 8 62-500 Konin telefon 063/2467445 Telefax 063/2467446 e-mail: info@lehmann-partner.pl internet: http://www.pomiarydrogowe.pl	SKALA 1:1000	NR RYS. 13
Projektował: Bartosz Musiał	Podpis:	STAN Marzec 2019		



	Zarządca: Zarząd Dróg Powiatowych ul. Młyńska 5 89-100 Nakło nad Notecią		PROJEKT STAŁEJ ORGANIZACJI RUCHU	
	Droga Numer P1906C		Projekt	
	PLAN SYTUACYJNY OZNAKOWANIA			
LEHMANN + PARTNER POLSKA SP. Z O.O. 		SKALA 1:1000	NR RYS. 14	
ul. Marii Dąbrowskiej 8 62-500 Konin telefon 063/2467445 Telefax 063/2467446 e-mail: info@lehmann-partner.pl internet: http://www.pomiarydrogowe.pl				
Projektował: Bartosz Musiał	Podpis:	STAN Marzec 2019		



	Zarządca: Zarząd Dróg Powiatowych ul. Młyńska 5 89-100 Nakło nad Notecią		PROJEKT STAŁEJ ORGANIZACJI RUCHU	
	Droga Numer P1906C		Projekt	
	PLAN SYTUACYJNY OZNAKOWANIA			
LEHMANN + PARTNER POLSKA SP. Z O.O. ul. Marii Dąbrowskiej 8 62-500 Konin telefon 063/2467445 Telefax 063/2467446 e-mail: info@lehmann-partner.pl internet: http://www.pomiarydrogowe.pl			SKALA	1:1000
Projektował: Bartosz Musiał			NR RYS.	15
Podpis:			STAN	Marzec 2019